

от _____ № _____

Сведения о границах населенных пунктов,
входящих в состав Челябинского городского округа с внутригородским делением

Приводится в соответствии с Приказом Министерства экономического развития Российской Федерации от 23.11.2018 № 650 «Об установлении формы графического описания местоположения границ населенных пунктов, территориальных зон, особо охраняемых природных территорий, зон с особыми условиями использования территории, формы текстового описания местоположения границ населенных пунктов, территориальных зон, требований к точности определения координат характерных точек границ населенных пунктов, территориальных зон, особо охраняемых природных территорий, зон с особыми условиями использования территории, формату электронного документа, содержащего сведения о границах населенных пунктов, территориальных зон, особо охраняемых природных территорий, зон с особыми условиями использования территории, и о признании утратившими силу приказов Минэкономразвития России от 23.03.2016 № 163 и от 04.05.2018 № 236» (Приложение 1. Форма графического описания местоположения границ населенных пунктов, территориальных зон, особо охраняемых природных территорий, зон с особыми условиями использования территории)

**ОПИСАНИЕ МЕСТОПОЛОЖЕНИЯ ГРАНИЦ
граница населенного пункта город Челябинск**

(наименование объекта, местоположение границ которого описано (далее - объект))

Раздел 1

Сведения об объекте		
№ п/п	Характеристики объекта	Описание характеристик
1	2	3
1	Местоположение объекта	Челябинская область, г Челябинск, г Челябинск
2	Площадь объекта ± величина погрешности определения площади (P ± ΔP)	493 187 300 м² ± 8 900 м²
3	Иные характеристики объекта	Вид объекта реестра границ: Граница населенного пункта

Раздел 2

Сведения о местоположении границ объекта					
1. Система координат <u>МСК-74, зона 2</u>					
2. Сведения о характерных точках границ объекта					
Обозначение характерных точек границ	Координаты, м		Метод определения координат характерной точки	Средняя квадратическая погрешность положения характерной точки (М), м	Описание обозначения точки на местности (при наличии)
	X	Y			
1	2	3	4	5	6
пп Челябинск Металлургический					
408	619 285,89	2 333 013,46	Картометрический метод	0,40	—
2619	619 382,44	2 333 002,44		0,40	
2618	619 482,28	2 332 991,13		0,40	
2617	619 581,79	2 332 979,85		0,40	
2616	619 681,73	2 332 976,77		0,40	
2615	619 781,75	2 332 973,74		0,40	
2614	619 881,26	2 332 970,53		0,40	
2613	619 882,10	2 332 995,51		0,40	
2612	619 979,08	2 332 990,93		0,40	
2611	620 073,25	2 332 982,69		0,40	
2610	620 164,30	2 332 969,06		0,40	
2609	620 173,30	2 332 976,66		0,40	
2608	620 195,57	2 332 985,52		0,40	
2607	620 232,32	2 332 994,45		0,40	
2606	620 235,94	2 332 999,96		0,40	
2605	620 258,16	2 333 007,04		0,40	
2604	620 278,62	2 333 012,49		0,40	
2603	620 307,25	2 333 008,13		0,40	
2602	620 353,60	2 332 997,86		0,40	
2601	620 648,62	2 332 860,82		0,40	
2600	620 646,33	2 332 851,08		0,40	
2599	620 743,59	2 332 828,23		0,40	
2598	620 775,14	2 332 820,77		0,40	
2597	620 790,99	2 332 817,03		0,40	
2596	620 840,94	2 332 805,23		0,40	
2595	620 938,26	2 332 782,27		0,40	
2594	621 035,65	2 332 759,34		0,40	
2593	621 132,93	2 332 736,42		0,40	
2592	621 230,26	2 332 713,48		0,40	
2591	621 327,62	2 332 690,55		0,40	
2590	621 424,95	2 332 667,64		0,40	
2589	621 431,82	2 332 696,84		0,40	
2588	621 529,12	2 332 673,85		0,40	
2587	621 723,84	2 332 627,88	0,40		
2586	621 712,62	2 332 548,35	0,40		
2585	621 718,41	2 332 495,23	0,40		
2584	621 747,67	2 332 299,29	0,40		
2583	621 806,38	2 332 139,04	0,40		
2582	621 870,89	2 332 054,54	0,40		
2581	621 896,55	2 331 938,22	0,40		
2580	621 905,20	2 331 841,08	0,40		
2579	621 895,70	2 331 827,07	0,40		
2578	621 895,14	2 331 826,24	0,40		
2577	621 897,59	2 331 818,63	0,40		
2576	621 915,30	2 331 705,90	0,40		
2575	621 999,98	2 331 729,09	0,40		

Раздел 2

Сведения о местоположении границ объекта					
--	--	--	--	--	--

1	2	3	4	5	6
2574	622 026,79	2 331 617,53	Картометрический метод	0,40	—
2573	621 934,11	2 331 592,57		0,40	
2572	621 997,11	2 331 264,46		0,40	
2571	622 036,50	2 331 257,36		0,40	
2570	622 069,98	2 331 264,37		0,40	
2569	622 215,38	2 331 295,74		0,40	
2568	622 225,35	2 331 264,11		0,40	
2567	622 274,31	2 331 100,33		0,40	
2566	622 292,29	2 331 039,75		0,40	
2565	622 432,95	2 330 548,78		0,40	
2564	622 465,86	2 330 396,81		0,40	
2563	622 474,96	2 330 309,51		0,40	
2562	622 475,75	2 330 265,57		0,40	
2561	622 473,08	2 330 217,70		0,40	
2560	622 462,14	2 330 150,93		0,40	
2559	622 432,24	2 329 968,15		0,40	
2558	622 422,04	2 329 888,95		0,40	
2557	622 413,56	2 329 805,50		0,40	
2556	622 385,15	2 329 783,66		0,40	
2555	622 268,17	2 329 757,70		0,40	
2554	622 264,95	2 329 755,68		0,40	
2553	622 263,59	2 329 752,96		0,40	
2552	622 262,93	2 329 747,51		0,40	
2551	622 285,73	2 329 622,49		0,40	
2550	622 347,81	2 329 329,40		0,40	
2549	622 347,85	2 329 277,47		0,40	
2548	622 354,56	2 329 263,41		0,40	
2547	622 371,18	2 329 228,06		0,40	
2546	622 372,16	2 329 222,47		0,40	
2545	622 380,84	2 329 167,89		0,40	
2544	622 551,49	2 328 173,11		0,40	
2543	622 529,53	2 328 027,37		0,40	
2542	622 424,07	2 327 952,42		0,40	
2541	622 519,82	2 327 726,63		0,40	
2540	622 490,55	2 327 684,20		0,40	
2539	622 485,86	2 327 596,03		0,40	
2538	622 374,62	2 327 550,68		0,40	
2537	622 303,23	2 327 523,72		0,40	
2536	622 288,20	2 327 517,99		0,40	
2535	622 287,72	2 327 517,79		0,40	
2534	622 184,44	2 327 475,66		0,40	
2533	621 868,61	2 327 348,48		0,40	
2532	621 516,63	2 327 211,85		0,40	
2531	621 496,03	2 327 203,33		0,40	
2530	621 496,35	2 327 013,34		0,40	
2529	621 496,80	2 326 753,35		0,40	
2528	621 498,38	2 325 900,25		0,40	
2527	621 954,46	2 325 911,63	0,40		
2526	622 026,93	2 325 913,51	0,40		
2525	622 540,65	2 325 926,08	0,40		
2524	622 541,52	2 325 925,89	0,40		
2523	622 609,45	2 325 869,47	0,40		
2522	622 628,20	2 325 873,49	0,40		
2521	622 632,32	2 325 874,31	0,40		
2520	622 639,58	2 325 874,51	0,40		

Раздел 2

Сведения о местоположении границ объекта					
1	2	3	4	5	6
2519	622 661,28	2 325 874,01	Картометрический метод	0,40	—

2518	622 660,85	2 325 858,02		0,40	
2517	622 662,32	2 325 840,07		0,40	
2516	622 662,59	2 325 828,07		0,40	
2515	622 685,24	2 325 826,29		0,40	
2514	622 692,50	2 325 801,17		0,40	
2513	622 692,76	2 325 800,27		0,40	
2512	622 779,82	2 325 727,97		0,40	
2511	622 792,83	2 325 716,37		0,40	
2510	622 811,39	2 325 701,64		0,40	
2509	622 933,61	2 325 599,35		0,40	
2508	622 955,19	2 325 599,33		0,40	
2507	622 965,37	2 325 598,31		0,40	
2506	622 974,89	2 325 596,33		0,40	
2505	622 990,48	2 325 590,03		0,40	
2504	623 081,46	2 325 555,84		0,40	
2503	623 144,73	2 325 530,38		0,40	
2502	623 195,94	2 325 509,64		0,40	
2501	623 286,21	2 325 484,98		0,40	
2500	623 552,25	2 325 401,72		0,40	
2499	623 588,53	2 324 870,25		0,40	
2498	623 607,95	2 324 526,04		0,40	
2497	623 616,48	2 324 395,61		0,40	
2496	623 676,30	2 323 473,16		0,40	
2495	623 180,50	2 323 428,69		0,40	
2494	622 709,04	2 323 386,36		0,40	
2493	622 548,48	2 323 372,73		0,40	
2492	622 391,09	2 323 358,59		0,40	
2491	622 230,54	2 323 345,20		0,40	
2490	622 065,81	2 323 331,35		0,40	
2489	621 905,49	2 323 316,74		0,40	
2488	621 874,10	2 323 308,93		0,40	
2487	621 857,44	2 323 252,99		0,40	
2486	621 857,30	2 323 252,50		0,40	
2485	621 815,82	2 323 113,26		0,40	
2484	621 662,94	2 322 600,00		0,40	
2483	621 472,04	2 321 999,27		0,40	
2482	621 755,87	2 321 818,88		0,40	
2481	621 978,92	2 321 656,27		0,40	
2480	621 997,68	2 321 685,40		0,40	
2479	622 306,08	2 322 162,18		0,40	
2478	622 406,12	2 322 098,67		0,40	
2477	622 097,87	2 321 596,08		0,40	
2476	622 431,72	2 321 586,53		0,40	
2475	622 435,06	2 321 361,08		0,40	
2474	622 366,13	2 321 335,85		0,40	
2473	622 349,64	2 321 294,61		0,40	
2472	622 335,03	2 321 302,28		0,40	
2471	622 263,39	2 321 311,53		0,40	
2470	622 394,35	2 321 092,06		0,40	
2469	622 322,88	2 320 727,99		0,40	
2468	622 388,27	2 320 713,26		0,40	
2467	622 358,93	2 320 547,22		0,40	
2466	622 423,13	2 320 513,17		0,40	
2465	622 593,06	2 320 646,20		0,40	

Раздел 2

Сведения о местоположении границ объекта					
1	2	3	4	5	6
2464	622 627,33	2 320 693,68	Картометрический метод	0,40	—
2463	622 679,31	2 320 765,63		0,40	
2462	622 679,28	2 320 765,45		0,40	

2461	622 672,14	2 320 741,65		0,40	
2460	622 693,81	2 320 694,34		0,40	
2459	622 695,37	2 320 700,17		0,40	
2458	622 696,30	2 320 707,90		0,40	
2457	622 690,61	2 320 735,27		0,40	
2456	622 691,58	2 320 751,17		0,40	
2455	622 702,93	2 320 777,68		0,40	
2454	622 717,35	2 320 791,95		0,40	
2453	622 733,29	2 320 795,71		0,40	
2452	622 754,33	2 320 781,48		0,40	
2451	622 754,31	2 320 781,46		0,40	
2450	622 758,73	2 320 769,95		0,40	
2449	622 771,44	2 320 754,88		0,40	
2448	622 779,71	2 320 747,88		0,40	
2447	622 794,69	2 320 737,73		0,40	
2446	622 807,22	2 320 734,08		0,40	
2445	622 820,89	2 320 731,32		0,40	
2444	622 828,97	2 320 731,01		0,40	
2443	622 911,98	2 320 674,84		0,40	
2442	623 046,45	2 320 583,88		0,40	
2441	623 046,51	2 320 583,90		0,40	
2440	623 048,91	2 320 582,28		0,40	
2439	623 048,81	2 320 582,22		0,40	
2438	623 004,11	2 320 568,54		0,40	
2437	623 004,09	2 320 565,19		0,40	
2436	623 006,09	2 320 560,69		0,40	
2435	623 007,64	2 320 556,20		0,40	
2434	623 013,21	2 320 549,90		0,40	
2433	623 025,39	2 320 540,37		0,40	
2432	622 850,60	2 320 286,71		0,40	
2431	622 731,22	2 320 345,84		0,40	
2430	622 616,94	2 320 108,44		0,40	
2429	622 560,78	2 320 135,47		0,40	
2428	622 526,30	2 320 158,10		0,40	
2427	622 476,00	2 320 180,43		0,40	
2426	622 247,99	2 320 297,23		0,40	
2425	622 246,92	2 320 297,86		0,40	
2424	622 245,15	2 320 288,64		0,40	
2423	622 238,18	2 320 253,42		0,40	
2422	622 231,89	2 320 259,73		0,40	
2421	622 229,35	2 320 262,20		0,40	
2420	622 225,02	2 320 264,03		0,40	
2419	622 217,96	2 320 268,43		0,40	
2418	622 213,66	2 320 268,06		0,40	
2417	622 210,52	2 320 271,12		0,40	
2416	622 208,99	2 320 273,19		0,40	
2415	622 207,95	2 320 275,98		0,40	
2414	622 208,51	2 320 278,29		0,40	
2413	622 207,28	2 320 280,77		0,40	
2412	622 204,74	2 320 282,84		0,40	
2411	622 201,19	2 320 286,68		0,40	
2410	622 198,37	2 320 287,84		0,40	

Раздел 2

Сведения о местоположении границ объекта					
1	2	3	4	5	6
2409	622 195,47	2 320 288,10	Картометрический метод	0,40	—
2408	622 192,03	2 320 290,75		0,40	
2407	622 189,59	2 320 293,31		0,40	
2406	622 185,97	2 320 294,66		0,40	
2405	622 184,80	2 320 292,54		0,40	

2404	622 184,83	2 320 290,24	0,40
2403	622 185,96	2 320 288,36	0,40
2402	622 184,58	2 320 287,04	0,40
2401	622 177,68	2 320 287,13	0,40
2400	622 171,75	2 320 289,14	0,40
2399	622 163,23	2 320 290,72	0,40
2398	622 158,24	2 320 290,04	0,40
2397	622 150,69	2 320 286,73	0,40
2396	622 144,92	2 320 284,04	0,40
2395	622 140,87	2 320 281,29	0,40
2394	622 133,21	2 320 278,07	0,40
2393	622 125,64	2 320 276,46	0,40
2392	622 122,32	2 320 277,51	0,40
2391	622 118,25	2 320 275,74	0,40
2390	622 116,31	2 320 271,62	0,40
2389	622 114,37	2 320 267,49	0,40
2388	622 106,51	2 320 264,47	0,40
2387	622 100,02	2 320 263,78	0,40
2386	622 089,22	2 320 257,32	0,40
2385	622 065,28	2 320 246,46	0,40
2384	622 050,48	2 320 239,75	0,40
2383	622 040,54	2 320 235,50	0,40
2382	622 039,19	2 320 232,47	0,40
2381	622 039,80	2 320 231,39	0,40
2380	622 040,84	2 320 229,10	0,40
2379	622 038,40	2 320 224,96	0,40
2378	622 035,26	2 320 220,61	0,40
2377	622 034,23	2 320 222,80	0,40
2376	622 035,69	2 320 225,22	0,40
2375	622 036,95	2 320 228,35	0,40
2374	622 035,02	2 320 230,41	0,40
2373	622 033,39	2 320 232,19	0,40
2372	622 031,16	2 320 234,26	0,40
2371	622 028,97	2 320 233,52	0,40
2370	622 027,71	2 320 231,21	0,40
2369	622 027,25	2 320 227,90	0,40
2368	622 025,37	2 320 226,97	0,40
2367	622 022,57	2 320 227,03	0,40
2366	622 019,37	2 320 226,58	0,40
2365	622 017,09	2 320 225,35	0,40
2364	622 016,43	2 320 222,93	0,40
2363	622 013,44	2 320 221,90	0,40
2362	622 010,65	2 320 221,55	0,40
2361	622 006,77	2 320 219,80	0,40
2360	622 003,61	2 320 217,44	0,40
2359	622 001,85	2 320 214,42	0,40
2358	622 001,19	2 320 211,91	0,40
2357	621 996,91	2 320 210,65	0,40
2356	621 993,09	2 320 211,69	0,40
2355	621 990,96	2 320 213,76	0,40

Раздел 2

Сведения о местоположении границ объекта					
1	2	3	4	5	6
2354	621 989,03	2 320 216,34	Картометрический метод	0,40	—
2353	621 981,99	2 320 218,42		0,40	
2352	621 976,79	2 320 218,55		0,40	
2351	621 971,89	2 320 218,58		0,40	
2350	621 968,11	2 320 217,62		0,40	
2349	621 965,33	2 320 215,78		0,40	
2348	621 961,25	2 320 214,32		0,40	
2347	621 956,45	2 320 214,64		0,40	
2346	621 951,94	2 320 215,08		0,40	
2345	621 947,02	2 320 216,71		0,40	
2344	621 941,76	2 320 220,53		0,40	
2343	621 936,42	2 320 223,65		0,40	
2342	621 929,55	2 320 234,75		0,40	
2341	621 920,98	2 320 239,42		0,40	
2340	621 910,79	2 320 245,77		0,40	
2339	621 904,24	2 320 249,08		0,40	
2338	621 895,47	2 320 253,75		0,40	
2337	621 886,68	2 320 259,72		0,40	
2336	621 882,09	2 320 265,75		0,40	
2335	621 872,11	2 320 270,90		0,40	
2334	621 865,09	2 320 272,40		0,40	
2333	621 861,04	2 320 275,93		0,40	
2332	621 857,61	2 320 277,88		0,40	
2331	621 855,95	2 320 281,96		0,40	
2330	621 852,49	2 320 285,81		0,40	
2329	621 850,89	2 320 285,78		0,40	
2328	621 849,31	2 320 284,76		0,40	
2327	621 847,21	2 320 284,53		0,40	
2326	621 844,08	2 320 286,49		0,40	
2325	621 840,04	2 320 289,32		0,40	
2324	621 838,41	2 320 291,20		0,40	
2323	621 836,02	2 320 290,86		0,40	
2322	621 833,50	2 320 292,13		0,40	
2321	621 833,98	2 320 293,53		0,40	
2320	621 832,76	2 320 294,82		0,40	
2319	621 830,66	2 320 294,69		0,40	
2318	621 828,67	2 320 294,15		0,40	
2317	621 826,59	2 320 292,52		0,40	
2316	621 825,37	2 320 293,81		0,40	
2315	621 825,05	2 320 295,30		0,40	
2314	621 823,04	2 320 296,27	0,40		
2313	621 820,33	2 320 296,93	0,40		
2312	621 818,03	2 320 296,69	0,40		
2311	621 820,68	2 320 300,04	0,40		
2310	621 823,66	2 320 301,68	0,40		
2309	621 825,84	2 320 302,61	0,40		
2308	621 825,32	2 320 303,81	0,40		
2307	621 825,31	2 320 304,91	0,40		
2306	621 824,37	2 320 307,69	0,40		
2305	621 822,15	2 320 308,96	0,40		
2304	621 819,75	2 320 308,82	0,40		
2303	621 817,44	2 320 309,29	0,40		
2302	621 814,31	2 320 311,64	0,40		
2301	621 813,27	2 320 314,22	0,40		
2300	621 810,66	2 320 314,99	0,40		

Раздел 2

Сведения о местоположении границ объекта					
1	2	3	4	5	6
2299	621 806,77	2 320 313,93	Картометрический метод	0,40	—
2298	621 803,69	2 320 313,08		0,40	
2297	621 798,79	2 320 312,91		0,40	
2296	621 796,35	2 320 315,28		0,40	
2295	621 794,93	2 320 317,05		0,40	
2294	621 795,10	2 320 319,16		0,40	
2293	621 797,30	2 320 319,19		0,40	
2292	621 800,48	2 320 320,24		0,40	
2291	621 801,74	2 320 322,76		0,40	
2290	621 803,30	2 320 325,68		0,40	
2289	621 801,26	2 320 328,35		0,40	
2288	621 798,12	2 320 331,10		0,40	
2287	621 795,19	2 320 333,06		0,40	
2286	621 790,97	2 320 334,40		0,40	
2285	621 787,86	2 320 335,06		0,40	
2284	621 785,25	2 320 335,91		0,40	
2283	621 781,72	2 320 337,66		0,40	
2282	621 780,70	2 320 339,35		0,40	
2281	621 780,86	2 320 341,44		0,40	
2280	621 779,75	2 320 342,73		0,40	
2279	621 774,84	2 320 342,85		0,40	
2278	621 772,98	2 320 346,93		0,40	
2277	621 771,53	2 320 350,21		0,40	
2276	621 771,80	2 320 352,81		0,40	
2275	621 771,65	2 320 356,01		0,40	
2274	621 763,28	2 320 367,69		0,40	
2273	621 764,05	2 320 369,20		0,40	
2272	621 766,40	2 320 372,53		0,40	
2271	621 767,17	2 320 374,74		0,40	
2270	621 765,91	2 320 378,73		0,40	
2269	621 762,48	2 320 381,17		0,40	
2268	621 759,63	2 320 384,24		0,40	
2267	621 757,18	2 320 387,40		0,40	
2266	621 754,44	2 320 390,15		0,40	
2265	621 752,38	2 320 394,12		0,40	
2264	621 749,32	2 320 398,28		0,40	
2263	621 743,74	2 320 403,90		0,40	
2262	621 740,82	2 320 404,85		0,40	
2261	621 737,94	2 320 403,91		0,40	
2260	621 734,91	2 320 405,97		0,40	
2259	621 734,36	2 320 408,96	0,40		
2258	621 729,82	2 320 411,69	0,40		
2257	621 726,38	2 320 414,74	0,40		
2256	621 725,32	2 320 418,32	0,40		
2255	621 720,87	2 320 422,16	0,40		
2254	621 715,51	2 320 426,08	0,40		
2253	621 712,50	2 320 426,94	0,40		
2252	621 709,19	2 320 427,59	0,40		
2251	621 705,73	2 320 431,44	0,40		
2250	621 703,68	2 320 434,81	0,40		
2249	621 701,01	2 320 439,26	0,40		
2248	621 698,15	2 320 443,23	0,40		
2247	621 696,00	2 320 447,09	0,40		
2246	621 692,01	2 320 452,63	0,40		
2245	621 685,06	2 320 456,33	0,40		

Раздел 2

Сведения о местоположении границ объекта					
1	2	3	4	5	6
2244	621 684,78	2 320 461,43	Картометрический метод	0,40	—
2243	621 683,83	2 320 465,31		0,40	
2242	621 680,07	2 320 468,85		0,40	
2241	621 676,61	2 320 472,90		0,40	
2240	621 674,70	2 320 473,48		0,40	
2239	621 672,06	2 320 476,44		0,40	
2238	621 673,74	2 320 477,56		0,40	
2237	621 674,22	2 320 479,07		0,40	
2236	621 672,79	2 320 481,05		0,40	
2235	621 670,49	2 320 481,32		0,40	
2234	621 668,68	2 320 481,99		0,40	
2233	621 665,31	2 320 486,83		0,40	
2232	621 664,86	2 320 489,83		0,40	
2231	621 666,73	2 320 491,66		0,40	
2230	621 664,57	2 320 495,93		0,40	
2229	621 662,19	2 320 501,39		0,40	
2228	621 659,90	2 320 500,76		0,40	
2227	621 658,26	2 320 503,23		0,40	
2226	621 657,91	2 320 506,63		0,40	
2225	621 654,55	2 320 511,08		0,40	
2224	621 650,65	2 320 517,52		0,40	
2223	621 648,21	2 320 520,39		0,40	
2222	621 644,35	2 320 524,23		0,40	
2221	621 642,35	2 320 524,29		0,40	
2220	621 641,07	2 320 522,68		0,40	
2219	621 639,31	2 320 520,45		0,40	
2218	621 636,47	2 320 522,71		0,40	
2217	621 633,55	2 320 524,57		0,40	
2216	621 631,02	2 320 526,33		0,40	
2215	621 630,88	2 320 529,33		0,40	
2214	621 631,74	2 320 531,94		0,40	
2213	621 629,51	2 320 533,91		0,40	
2212	621 625,32	2 320 533,25		0,40	
2211	621 622,24	2 320 531,50		0,40	
2210	621 619,86	2 320 530,46		0,40	
2209	621 617,85	2 320 530,74		0,40	
2208	621 616,74	2 320 532,02		0,40	
2207	621 615,32	2 320 533,10		0,40	
2206	621 613,51	2 320 533,37		0,40	
2205	621 611,73	2 320 532,24		0,40	
2204	621 610,13	2 320 532,41	0,40		
2203	621 607,61	2 320 533,49	0,40		
2202	621 607,37	2 320 536,38	0,40		
2201	621 606,83	2 320 539,27	0,40		
2200	621 602,32	2 320 539,81	0,40		
2199	621 601,64	2 320 538,20	0,40		
2198	621 597,92	2 320 539,84	0,40		
2197	621 596,83	2 320 538,92	0,40		
2196	621 594,92	2 320 539,80	0,40		
2195	621 593,08	2 320 542,17	0,40		
2194	621 589,56	2 320 543,62	0,40		
2193	621 585,06	2 320 543,65	0,40		
2192	621 580,13	2 320 545,57	0,40		
2191	621 575,60	2 320 547,90	0,40		
2190	621 572,17	2 320 549,56	0,40		

Раздел 2

Сведения о местоположении границ объекта					
1	2	3	4	5	6
2189	621 569,68	2 320 548,92	Картометрический метод	0,40	—
2188	621 565,36	2 320 550,15		0,40	
2187	621 562,64	2 320 551,52		0,40	
2186	621 560,47	2 320 549,88		0,40	
2185	621 557,76	2 320 550,35		0,40	
2184	621 556,13	2 320 552,62		0,40	
2183	621 553,69	2 320 555,08		0,40	
2182	621 551,45	2 320 557,75		0,40	
2181	621 549,82	2 320 560,12		0,40	
2180	621 548,23	2 320 559,30		0,40	
2179	621 544,63	2 320 559,05		0,40	
2178	621 542,23	2 320 559,42		0,40	
2177	621 539,78	2 320 562,48		0,40	
2176	621 538,38	2 320 562,66		0,40	
2175	621 536,11	2 320 560,32		0,40	
2174	621 532,12	2 320 559,66		0,40	
2173	621 528,93	2 320 558,81		0,40	
2172	621 526,06	2 320 557,07		0,40	
2171	621 524,15	2 320 557,55		0,40	
2170	621 522,53	2 320 559,02		0,40	
2169	621 519,72	2 320 559,78		0,40	
2168	621 515,84	2 320 558,42		0,40	
2167	621 514,37	2 320 556,40		0,40	
2166	621 511,17	2 320 556,65		0,40	
2165	621 508,04	2 320 558,70		0,40	
2164	621 505,52	2 320 560,06		0,40	
2163	621 502,51	2 320 560,72		0,40	
2162	621 499,99	2 320 561,69		0,40	
2161	621 498,12	2 320 559,46		0,40	
2160	621 498,15	2 320 557,86		0,40	
2159	621 497,08	2 320 555,74		0,40	
2158	621 495,29	2 320 555,02		0,40	
2157	621 492,81	2 320 553,78		0,40	
2156	621 490,82	2 320 552,75		0,40	
2155	621 488,50	2 320 554,71		0,40	
2154	621 485,89	2 320 555,38		0,40	
2153	621 482,38	2 320 555,73		0,40	
2152	621 479,68	2 320 555,78		0,40	
2151	621 477,59	2 320 554,85		0,40	
2150	621 474,51	2 320 553,81		0,40	
2149	621 472,12	2 320 552,87	0,40		
2148	621 470,84	2 320 551,35	0,40		
2147	621 470,38	2 320 549,24	0,40		
2146	621 471,90	2 320 547,77	0,40		
2145	621 471,62	2 320 546,57	0,40		
2144	621 471,04	2 320 544,65	0,40		
2143	621 471,86	2 320 543,37	0,40		
2142	621 473,09	2 320 541,28	0,40		
2141	621 474,71	2 320 540,21	0,40		
2140	621 473,73	2 320 538,60	0,40		
2139	621 471,15	2 320 537,46	0,40		
2138	621 467,93	2 320 538,71	0,40		
2137	621 467,11	2 320 540,50	0,40		
2136	621 465,10	2 320 541,07	0,40		
2135	621 462,59	2 320 541,33	0,40		

Раздел 2

Сведения о местоположении границ объекта					
1	2	3	4	5	6
2134	621 462,43	2 320 538,52	Картометрический метод	0,40	—
2133	621 461,55	2 320 537,52		0,40	
2132	621 458,64	2 320 538,27		0,40	
2131	621 456,71	2 320 540,05		0,40	
2130	621 457,08	2 320 541,95		0,40	
2129	621 456,26	2 320 543,84		0,40	
2128	621 453,14	2 320 544,69		0,40	
2127	621 451,11	2 320 546,77		0,40	
2126	621 449,29	2 320 548,04		0,40	
2125	621 447,38	2 320 548,90		0,40	
2124	621 447,36	2 320 550,30		0,40	
2123	621 445,94	2 320 551,48		0,40	
2122	621 443,31	2 320 553,55		0,40	
2121	621 443,89	2 320 554,75		0,40	
2120	621 444,16	2 320 557,16		0,40	
2119	621 442,61	2 320 560,44		0,40	
2118	621 438,74	2 320 565,08		0,40	
2117	621 435,73	2 320 565,94		0,40	
2116	621 431,88	2 320 562,67		0,40	
2115	621 428,80	2 320 561,23		0,40	
2114	621 425,41	2 320 560,19		0,40	
2113	621 420,72	2 320 559,51		0,40	
2112	621 418,00	2 320 561,27		0,40	
2111	621 409,41	2 320 560,55		0,40	
2110	621 403,95	2 320 557,86		0,40	
2109	621 399,89	2 320 554,90		0,40	
2108	621 395,38	2 320 548,54		0,40	
2107	621 391,54	2 320 544,78		0,40	
2106	621 386,82	2 320 539,21		0,40	
2105	621 382,14	2 320 531,14		0,40	
2104	621 381,39	2 320 527,93		0,40	
2103	621 380,80	2 320 520,61		0,40	
2102	621 374,89	2 320 514,53		0,40	
2101	621 370,55	2 320 510,17		0,40	
2100	621 367,89	2 320 507,42		0,40	
2099	621 364,00	2 320 506,77		0,40	
2098	621 357,30	2 320 506,67		0,40	
2097	621 354,30	2 320 506,83		0,40	
2096	621 350,42	2 320 505,87		0,40	
2095	621 348,35	2 320 503,73		0,40	
2094	621 345,69	2 320 500,70	0,40		
2093	621 344,29	2 320 500,78	0,40		
2092	621 343,08	2 320 501,66	0,40		
2091	621 340,78	2 320 501,33	0,40		
2090	621 333,72	2 320 499,02	0,40		
2089	621 332,14	2 320 497,20	0,40		
2088	621 330,68	2 320 494,77	0,40		
2087	621 326,04	2 320 490,90	0,40		
2086	621 323,49	2 320 487,47	0,40		
2085	621 321,63	2 320 484,44	0,40		
2084	621 319,06	2 320 482,41	0,40		
2083	621 316,88	2 320 481,37	0,40		
2082	621 315,36	2 320 482,55	0,40		
2081	621 313,48	2 320 481,12	0,40		
2080	621 312,54	2 320 477,51	0,40		

Раздел 2

Сведения о местоположении границ объекта					
1	2	3	4	5	6
2079	621 309,80	2 320 473,06	Картометрический метод	0,40	—
2078	621 309,26	2 320 469,36		0,40	
2077	621 306,58	2 320 468,11		0,40	
2076	621 305,80	2 320 466,71		0,40	
2075	621 306,82	2 320 465,02		0,40	
2074	621 307,05	2 320 462,72		0,40	
2073	621 305,59	2 320 460,20		0,40	
2072	621 302,41	2 320 459,26		0,40	
2071	621 298,55	2 320 456,10		0,40	
2070	621 296,70	2 320 453,07		0,40	
2069	621 294,10	2 320 446,43		0,40	
2068	621 291,26	2 320 441,89		0,40	
2067	621 287,40	2 320 439,43		0,40	
2066	621 282,27	2 320 434,35		0,40	
2065	621 280,07	2 320 434,62		0,40	
2064	621 276,92	2 320 431,57		0,40	
2063	621 273,49	2 320 426,73		0,40	
2062	621 272,61	2 320 424,91		0,40	
2061	621 270,18	2 320 420,88		0,40	
2060	621 266,92	2 320 417,53		0,40	
2059	621 264,74	2 320 416,79		0,40	
2058	621 265,01	2 320 418,69		0,40	
2057	621 264,40	2 320 419,39		0,40	
2056	621 261,15	2 320 415,84		0,40	
2055	621 255,27	2 320 414,16		0,40	
2054	621 252,51	2 320 411,41		0,40	
2053	621 251,26	2 320 408,30		0,40	
2052	621 246,35	2 320 402,13		0,40	
2051	621 240,82	2 320 397,54		0,40	
2050	621 237,06	2 320 395,09		0,40	
2049	621 233,01	2 320 391,52		0,40	
2048	621 227,68	2 320 386,65		0,40	
2047	621 222,54	2 320 382,37		0,40	
2046	621 220,09	2 320 379,03		0,40	
2045	621 218,84	2 320 376,02		0,40	
2044	621 217,84	2 320 376,09		0,40	
2043	621 216,21	2 320 377,67		0,40	
2042	621 214,81	2 320 378,25		0,40	
2041	621 211,53	2 320 376,70		0,40	
2040	621 207,34	2 320 375,84		0,40	
2039	621 203,06	2 320 374,58	0,40		
2038	621 201,92	2 320 370,76	0,40		
2037	621 202,16	2 320 367,66	0,40		
2036	621 199,10	2 320 365,02	0,40		
2035	621 195,43	2 320 362,76	0,40		
2034	621 191,47	2 320 360,60	0,40		
2033	621 188,87	2 320 360,37	0,40		
2032	621 186,89	2 320 358,84	0,40		
2031	621 184,15	2 320 355,30	0,40		
2030	621 180,81	2 320 351,25	0,40		
2029	621 175,05	2 320 348,46	0,40		
2028	621 171,29	2 320 345,71	0,40		
2027	621 167,22	2 320 343,54	0,40		
2026	621 166,16	2 320 340,63	0,40		
2025	621 165,70	2 320 338,12	0,40		

Раздел 2

Сведения о местоположении границ объекта					
1	2	3	4	5	6
2024	621 163,33	2 320 336,39	Картометрический метод	0,40	—
2023	621 160,22	2 320 336,84		0,40	
2022	621 157,34	2 320 335,50		0,40	
2021	621 155,44	2 320 335,07		0,40	
2020	621 152,37	2 320 333,23		0,40	
2019	621 149,92	2 320 329,89		0,40	
2018	621 149,16	2 320 327,48		0,40	
2017	621 146,62	2 320 330,14		0,40	
2016	621 144,84	2 320 328,31		0,40	
2015	621 142,19	2 320 325,37		0,40	
2014	621 141,03	2 320 322,46		0,40	
2013	621 138,17	2 320 319,52		0,40	
2012	621 135,89	2 320 318,28		0,40	
2011	621 134,30	2 320 318,06		0,40	
2010	621 130,34	2 320 314,80		0,40	
2009	621 128,29	2 320 311,67		0,40	
2008	621 126,73	2 320 308,95		0,40	
2007	621 123,17	2 320 306,50		0,40	
2006	621 119,31	2 320 303,53		0,40	
2005	621 114,65	2 320 300,97		0,40	
2004	621 107,72	2 320 296,16		0,40	
2003	621 101,98	2 320 291,88		0,40	
2002	621 099,37	2 320 286,34		0,40	
2001	621 097,92	2 320 282,72		0,40	
2000	621 097,29	2 320 278,21		0,40	
1999	621 094,64	2 320 274,67		0,40	
1998	621 092,85	2 320 273,64		0,40	
1997	621 089,56	2 320 273,00		0,40	
1996	621 088,51	2 320 269,57		0,40	
1995	621 086,54	2 320 267,95		0,40	
1994	621 082,88	2 320 265,09		0,40	
1993	621 079,02	2 320 262,14		0,40	
1992	621 076,63	2 320 261,40		0,40	
1991	621 072,37	2 320 258,94		0,40	
1990	621 069,62	2 320 255,69		0,40	
1989	621 068,95	2 320 253,78		0,40	
1988	621 065,98	2 320 251,25		0,40	
1987	621 062,51	2 320 249,59		0,40	
1986	621 057,55	2 320 246,92		0,40	
1985	621 055,27	2 320 245,79		0,40	
1984	621 054,20	2 320 243,67	0,40		
1983	621 052,32	2 320 241,84	0,40		
1982	621 046,98	2 320 238,06	0,40		
1981	621 044,61	2 320 236,12	0,40		
1980	621 040,65	2 320 233,37	0,40		
1979	621 036,21	2 320 229,30	0,40		
1978	621 034,25	2 320 226,67	0,40		
1977	621 032,50	2 320 223,24	0,40		
1976	621 030,22	2 320 221,82	0,40		
1975	621 028,91	2 320 222,59	0,40		
1974	621 025,48	2 320 224,54	0,40		
1973	621 022,81	2 320 222,41	0,40		
1972	621 023,35	2 320 220,11	0,40		
1971	621 022,79	2 320 217,21	0,40		
1970	621 020,26	2 320 212,17	0,40		

Раздел 2

Сведения о местоположении границ объекта					
1	2	3	4	5	6
1969	621 015,53	2 320 207,90	Картометрический метод	0,40	—
1968	621 009,90	2 320 202,82		0,40	
1967	621 003,09	2 320 197,11		0,40	
1966	620 999,31	2 320 195,65		0,40	
1965	620 995,92	2 320 195,01		0,40	
1964	620 985,34	2 320 186,64		0,40	
1963	620 982,04	2 320 186,90		0,40	
1962	620 980,35	2 320 186,27		0,40	
1961	620 978,26	2 320 185,54		0,40	
1960	620 975,97	2 320 185,01		0,40	
1959	620 974,70	2 320 182,49		0,40	
1958	620 971,82	2 320 181,34		0,40	
1957	620 969,90	2 320 182,72		0,40	
1956	620 967,60	2 320 182,98		0,40	
1955	620 965,41	2 320 181,86		0,40	
1954	620 964,96	2 320 178,55		0,40	
1953	620 962,96	2 320 178,51		0,40	
1952	620 960,19	2 320 176,67		0,40	
1951	620 959,25	2 320 172,86		0,40	
1950	620 956,36	2 320 172,12		0,40	
1949	620 953,71	2 320 168,67		0,40	
1948	620 951,86	2 320 165,35		0,40	
1947	620 949,91	2 320 161,82		0,40	
1946	620 949,06	2 320 158,41		0,40	
1945	620 952,19	2 320 156,05		0,40	
1944	620 951,88	2 320 150,05		0,40	
1943	620 950,40	2 320 142,33		0,40	
1942	620 949,18	2 320 136,91		0,40	
1941	620 944,37	2 320 130,54		0,40	
1940	620 940,82	2 320 127,28		0,40	
1939	620 937,56	2 320 124,54		0,40	
1938	620 935,30	2 320 122,00		0,40	
1937	620 933,46	2 320 118,18		0,40	
1936	620 931,19	2 320 115,84		0,40	
1935	620 928,62	2 320 113,61		0,40	
1934	620 929,09	2 320 116,01		0,40	
1933	620 930,55	2 320 118,33		0,40	
1932	620 929,51	2 320 120,91		0,40	
1931	620 926,71	2 320 121,17		0,40	
1930	620 921,27	2 320 117,09		0,40	
1929	620 916,81	2 320 114,73	0,40		
1928	620 910,06	2 320 111,33	0,40		
1927	620 903,70	2 320 108,64	0,40		
1926	620 898,03	2 320 106,35	0,40		
1925	620 895,34	2 320 105,31	0,40		
1924	620 892,87	2 320 103,67	0,40		
1923	620 890,21	2 320 101,14	0,40		
1922	620 890,03	2 320 099,73	0,40		
1921	620 889,13	2 320 099,82	0,40		
1920	620 888,41	2 320 100,61	0,40		
1919	620 886,82	2 320 099,98	0,40		
1918	620 884,43	2 320 099,25	0,40		
1917	620 884,07	2 320 096,84	0,40		
1916	620 882,78	2 320 096,32	0,40		
1915	620 882,44	2 320 098,71	0,40		

Раздел 2

Сведения о местоположении границ объекта					
1	2	3	4	5	6
1914	620 880,44	2 320 098,59	Картометрический метод	0,40	—
1913	620 880,41	2 320 094,39		0,40	
1912	620 878,92	2 320 093,66		0,40	
1911	620 876,04	2 320 092,02		0,40	
1910	620 875,36	2 320 090,51		0,40	
1909	620 873,13	2 320 092,58		0,40	
1908	620 872,45	2 320 091,76		0,40	
1907	620 871,14	2 320 092,15		0,40	
1906	620 870,24	2 320 091,94		0,40	
1905	620 869,86	2 320 090,43		0,40	
1904	620 868,69	2 320 088,61		0,40	
1903	620 866,51	2 320 087,58		0,40	
1902	620 863,81	2 320 087,34		0,40	
1901	620 860,65	2 320 084,80		0,40	
1900	620 860,09	2 320 082,09		0,40	
1899	620 860,42	2 320 079,69		0,40	
1898	620 858,84	2 320 078,26		0,40	
1897	620 855,46	2 320 077,42		0,40	
1896	620 853,47	2 320 076,49		0,40	
1895	620 849,13	2 320 072,53		0,40	
1894	620 847,13	2 320 072,29		0,40	
1893	620 845,25	2 320 070,87		0,40	
1892	620 843,76	2 320 070,55		0,40	
1891	620 843,93	2 320 072,44		0,40	
1890	620 844,11	2 320 073,85		0,40	
1889	620 844,09	2 320 075,55		0,40	
1888	620 845,36	2 320 077,06		0,40	
1887	620 846,94	2 320 078,39		0,40	
1886	620 847,76	2 320 077,11		0,40	
1885	620 849,87	2 320 076,64		0,40	
1884	620 850,96	2 320 077,15		0,40	
1883	620 851,33	2 320 079,26		0,40	
1882	620 851,00	2 320 081,65		0,40	
1881	620 849,28	2 320 082,33		0,40	
1880	620 847,49	2 320 081,90		0,40	
1879	620 847,02	2 320 079,69		0,40	
1878	620 845,23	2 320 079,47		0,40	
1877	620 844,81	2 320 080,76		0,40	
1876	620 841,71	2 320 080,71		0,40	
1875	620 837,93	2 320 079,16		0,40	
1874	620 832,77	2 320 076,78	0,40		
1873	620 829,22	2 320 073,43	0,40		
1872	620 826,16	2 320 070,38	0,40		
1871	620 824,18	2 320 069,25	0,40		
1870	620 819,28	2 320 069,38	0,40		
1869	620 815,88	2 320 069,03	0,40		
1868	620 814,07	2 320 069,61	0,40		
1867	620 812,66	2 320 070,39	0,40		
1866	620 809,86	2 320 070,65	0,40		
1865	620 807,37	2 320 069,81	0,40		
1864	620 805,58	2 320 068,88	0,40		
1863	620 806,30	2 320 067,58	0,40		
1862	620 807,54	2 320 064,91	0,40		
1861	620 805,27	2 320 062,87	0,40		
1860	620 804,19	2 320 061,45	0,40		

Раздел 2

Сведения о местоположении границ объекта					
1	2	3	4	5	6
1859	620 802,82	2 320 059,64	Картометрический метод	0,40	—
1858	620 801,24	2 320 058,52		0,40	
1857	620 801,21	2 320 060,42		0,40	
1856	620 799,61	2 320 060,59		0,40	
1855	620 799,13	2 320 058,68		0,40	
1854	620 799,47	2 320 056,38		0,40	
1853	620 797,28	2 320 055,46		0,40	
1852	620 796,26	2 320 056,74		0,40	
1851	620 794,26	2 320 057,11		0,40	
1850	620 789,97	2 320 056,04		0,40	
1849	620 789,00	2 320 054,43		0,40	
1848	620 786,76	2 320 050,30		0,40	
1847	620 783,90	2 320 047,55		0,40	
1846	620 781,61	2 320 047,03		0,40	
1845	620 779,60	2 320 047,39		0,40	
1844	620 776,15	2 320 043,94		0,40	
1843	620 771,39	2 320 041,07		0,40	
1842	620 766,23	2 320 038,90		0,40	
1841	620 760,95	2 320 037,62		0,40	
1840	620 752,87	2 320 036,09		0,40	
1839	620 745,50	2 320 033,68		0,40	
1838	620 735,82	2 320 032,54		0,40	
1837	620 731,61	2 320 032,88		0,40	
1836	620 725,11	2 320 032,99		0,40	
1835	620 723,32	2 320 032,56		0,40	
1834	620 720,55	2 320 030,21		0,40	
1833	620 717,38	2 320 028,37		0,40	
1832	620 714,38	2 320 028,63		0,40	
1831	620 711,09	2 320 028,07		0,40	
1830	620 706,71	2 320 026,71		0,40	
1829	620 705,55	2 320 023,60		0,40	
1828	620 692,89	2 320 021,30		0,40	
1827	620 688,68	2 320 021,44		0,40	
1826	620 683,39	2 320 020,96		0,40	
1825	620 677,53	2 320 018,48		0,40	
1824	620 664,45	2 320 017,08		0,40	
1823	620 655,96	2 320 016,25		0,40	
1822	620 644,40	2 320 013,29		0,40	
1821	620 642,25	2 320 009,86		0,40	
1820	620 640,44	2 320 004,03		0,40	
1819	620 636,03	2 319 998,26	0,40		
1818	620 631,74	2 319 997,00	0,40		
1817	620 625,25	2 319 996,50	0,40		
1816	620 617,55	2 319 996,29	0,40		
1815	620 612,15	2 319 996,50	0,40		
1814	620 607,85	2 319 996,25	0,40		
1813	620 606,13	2 319 998,11	0,40		
1812	620 602,71	2 319 999,17	0,40		
1811	620 596,20	2 320 000,28	0,40		
1810	620 592,14	2 319 997,31	0,40		
1809	620 581,99	2 319 993,97	0,40		
1808	620 576,01	2 319 992,37	0,40		
1807	620 571,88	2 319 994,51	0,40		
1806	620 565,24	2 319 997,41	0,40		
1805	620 549,21	2 319 998,87	0,40		

Раздел 2

Сведения о местоположении границ объекта					
1	2	3	4	5	6
1804	620 531,38	2 320 001,41	Картометрический метод	0,40	—
1803	620 519,36	2 320 002,53		0,40	
1802	620 510,45	2 320 003,30		0,40	
1801	620 499,92	2 320 005,34		0,40	
1800	620 494,37	2 320 008,66		0,40	
1799	620 490,27	2 320 015,20		0,40	
1798	620 482,63	2 320 018,19		0,40	
1797	620 475,59	2 320 020,48		0,40	
1796	620 471,74	2 320 024,12		0,40	
1795	620 462,64	2 320 024,19		0,40	
1794	620 443,99	2 320 027,42		0,40	
1793	620 433,45	2 320 030,06		0,40	
1792	620 426,13	2 320 031,15		0,40	
1791	620 420,93	2 320 031,07		0,40	
1790	620 416,45	2 320 030,21		0,40	
1789	620 415,29	2 320 027,49		0,40	
1788	620 413,81	2 320 025,67		0,40	
1787	620 410,92	2 320 025,42		0,40	
1786	620 406,90	2 320 026,86		0,40	
1785	620 402,78	2 320 028,00		0,40	
1784	620 399,56	2 320 029,25		0,40	
1783	620 395,15	2 320 029,99		0,40	
1782	620 392,41	2 320 025,65		0,40	
1781	620 389,55	2 320 023,00		0,40	
1780	620 385,96	2 320 022,25		0,40	
1779	620 381,56	2 320 022,69		0,40	
1778	620 376,74	2 320 023,81		0,40	
1777	620 372,42	2 320 025,26		0,40	
1776	620 368,56	2 320 029,20		0,40	
1775	620 362,76	2 320 029,41		0,40	
1774	620 359,71	2 320 025,87		0,40	
1773	620 355,78	2 320 027,71		0,40	
1772	620 346,06	2 320 028,96		0,40	
1771	620 343,79	2 320 026,83		0,40	
1770	620 340,76	2 320 022,38		0,40	
1769	620 331,06	2 320 022,24		0,40	
1768	620 327,78	2 320 020,90		0,40	
1767	620 326,31	2 320 018,67		0,40	
1766	620 323,43	2 320 017,53		0,40	
1765	620 317,33	2 320 017,64		0,40	
1764	620 314,38	2 320 020,89	0,40		
1763	620 309,97	2 320 021,93	0,40		
1762	620 305,36	2 320 022,36	0,40		
1761	620 299,78	2 320 021,18	0,40		
1760	620 294,67	2 320 021,60	0,40		
1759	620 290,95	2 320 022,85	0,40		
1758	620 289,08	2 320 020,82	0,40		
1757	620 285,88	2 320 020,77	0,40		
1756	620 285,25	2 320 022,86	0,40		
1755	620 286,20	2 320 026,07	0,40		
1754	620 283,97	2 320 028,24	0,40		
1753	620 278,97	2 320 028,17	0,40		
1752	620 273,99	2 320 027,00	0,40		
1751	620 269,08	2 320 027,82	0,40		
1750	620 264,34	2 320 030,35	0,40		

Раздел 2

Сведения о местоположении границ объекта					
1	2	3	4	5	6
1749	620 260,44	2 320 030,09	Картометрический метод	0,40	—
1748	620 255,90	2 320 032,73		0,40	
1747	620 248,26	2 320 035,81		0,40	
1746	620 241,02	2 320 038,41		0,40	
1745	620 237,74	2 320 037,36		0,40	
1744	620 235,29	2 320 040,42		0,40	
1743	620 232,14	2 320 044,17		0,40	
1742	620 228,49	2 320 046,92		0,40	
1741	620 224,53	2 320 044,57		0,40	
1740	620 221,16	2 320 042,21		0,40	
1739	620 219,32	2 320 045,28		0,40	
1738	620 217,69	2 320 047,46		0,40	
1737	620 214,57	2 320 048,62		0,40	
1736	620 211,28	2 320 047,96		0,40	
1735	620 205,25	2 320 049,77		0,40	
1734	620 201,13	2 320 051,42		0,40	
1733	620 198,61	2 320 052,38		0,40	
1732	620 190,57	2 320 055,26		0,40	
1731	620 184,92	2 320 058,58		0,40	
1730	620 178,19	2 320 060,68		0,40	
1729	620 176,46	2 320 062,85		0,40	
1728	620 173,46	2 320 062,60		0,40	
1727	620 170,41	2 320 066,26		0,40	
1726	620 166,85	2 320 069,91		0,40	
1725	620 156,42	2 320 072,06		0,40	
1724	620 151,49	2 320 073,77		0,40	
1723	620 149,55	2 320 076,85		0,40	
1722	620 145,41	2 320 079,69		0,40	
1721	620 134,97	2 320 082,43		0,40	
1720	620 130,04	2 320 083,86		0,40	
1719	620 126,64	2 320 084,41		0,40	
1718	620 122,05	2 320 083,64		0,40	
1717	620 118,02	2 320 085,58		0,40	
1716	620 115,55	2 320 090,24		0,40	
1715	620 111,29	2 320 093,98		0,40	
1714	620 103,75	2 320 097,07		0,40	
1713	620 096,73	2 320 098,07		0,40	
1712	620 084,56	2 320 096,29		0,40	
1711	620 078,74	2 320 097,80		0,40	
1710	620 075,23	2 320 098,15		0,40	
1709	620 074,30	2 320 100,34	0,40		
1708	620 072,16	2 320 103,00	0,40		
1707	620 069,44	2 320 104,46	0,40		
1706	620 067,55	2 320 103,33	0,40		
1705	620 064,26	2 320 102,88	0,40		
1704	620 061,68	2 320 101,35	0,40		
1703	620 059,57	2 320 102,42	0,40		
1702	620 057,98	2 320 101,79	0,40		
1701	620 056,94	2 320 103,98	0,40		
1700	620 054,49	2 320 107,64	0,40		
1699	620 052,66	2 320 109,71	0,40		
1698	620 048,95	2 320 110,56	0,40		
1697	620 044,45	2 320 110,09	0,40		
1696	620 038,34	2 320 111,10	0,40		
1695	620 037,25	2 320 110,09	0,40		

Раздел 2

Сведения о местоположении границ объекта					
1	2	3	4	5	6
1694	620 032,95	2 320 110,52	Картометрический метод	0,40	—
1693	620 031,83	2 320 111,70		0,40	
1692	620 031,50	2 320 113,80		0,40	
1691	620 028,39	2 320 114,36		0,40	
1690	620 027,85	2 320 116,74		0,40	
1689	620 026,91	2 320 119,53		0,40	
1688	620 023,23	2 320 118,48		0,40	
1687	620 018,56	2 320 122,81		0,40	
1686	620 012,10	2 320 127,41		0,40	
1685	620 013,23	2 320 132,03		0,40	
1684	620 013,76	2 320 136,54		0,40	
1683	620 005,81	2 320 139,62		0,40	
1682	620 002,43	2 320 138,37		0,40	
1681	619 997,51	2 320 139,60		0,40	
1680	619 995,95	2 320 143,67		0,40	
1679	619 998,71	2 320 146,92		0,40	
1678	619 993,34	2 320 151,64		0,40	
1677	619 985,97	2 320 155,83		0,40	
1676	619 981,30	2 320 154,36		0,40	
1675	619 977,54	2 320 157,91		0,40	
1674	619 976,47	2 320 162,49		0,40	
1673	619 973,99	2 320 168,05		0,40	
1672	619 971,48	2 320 168,81		0,40	
1671	619 967,68	2 320 168,66		0,40	
1670	619 964,60	2 320 167,51		0,40	
1669	619 960,83	2 320 165,45		0,40	
1668	619 957,24	2 320 165,10		0,40	
1667	619 954,02	2 320 166,05		0,40	
1666	619 953,39	2 320 167,84		0,40	
1665	619 955,24	2 320 171,17		0,40	
1664	619 953,42	2 320 172,64		0,40	
1663	619 949,22	2 320 172,88		0,40	
1662	619 948,40	2 320 173,97		0,40	
1661	619 949,88	2 320 175,59		0,40	
1660	619 948,74	2 320 178,07		0,40	
1659	619 945,42	2 320 179,53		0,40	
1658	619 943,14	2 320 178,49		0,40	
1657	619 941,41	2 320 180,57		0,40	
1656	619 940,56	2 320 183,86		0,40	
1655	619 942,33	2 320 185,58		0,40	
1654	619 942,30	2 320 187,88	0,40		
1653	619 938,85	2 320 191,03	0,40		
1652	619 935,27	2 320 189,98	0,40		
1651	619 933,03	2 320 192,24	0,40		
1650	619 927,45	2 320 197,46	0,40		
1649	619 919,36	2 320 203,84	0,40		
1648	619 914,02	2 320 213,46	0,40		
1647	619 907,60	2 320 214,66	0,40		
1646	619 905,05	2 320 217,83	0,40		
1645	619 906,37	2 320 223,25	0,40		
1644	619 904,90	2 320 228,02	0,40		
1643	619 901,36	2 320 230,77	0,40		
1642	619 899,71	2 320 234,35	0,40		
1641	619 899,93	2 320 239,46	0,40		
1640	619 898,02	2 320 247,02	0,40		

Раздел 2

Сведения о местоположении границ объекта					
1	2	3	4	5	6
1639	619 894,53	2 320 246,17	Картометрический метод	0,40	—
1638	619 891,53	2 320 246,03		0,40	
1637	619 892,20	2 320 248,54		0,40	
1636	619 893,64	2 320 252,16		0,40	
1635	619 893,21	2 320 254,65		0,40	
1634	619 895,72	2 320 260,29		0,40	
1633	619 900,06	2 320 264,46		0,40	
1632	619 904,51	2 320 268,13		0,40	
1631	619 908,50	2 320 275,59		0,40	
1630	619 912,26	2 320 284,94		0,40	
1629	619 910,89	2 320 289,52		0,40	
1628	619 908,17	2 320 290,88		0,40	
1627	619 905,01	2 320 295,03		0,40	
1626	619 902,30	2 320 295,49		0,40	
1625	619 899,91	2 320 295,05		0,40	
1624	619 897,99	2 320 295,93		0,40	
1623	619 897,86	2 320 298,02		0,40	
1622	619 899,74	2 320 299,85		0,40	
1621	619 899,21	2 320 301,64		0,40	
1620	619 896,46	2 320 304,70		0,40	
1619	619 894,11	2 320 301,77		0,40	
1618	619 890,25	2 320 305,41		0,40	
1617	619 889,53	2 320 307,20		0,40	
1616	619 888,20	2 320 308,78		0,40	
1615	619 887,86	2 320 311,78		0,40	
1614	619 891,97	2 320 311,14		0,40	
1613	619 894,74	2 320 312,77		0,40	
1612	619 894,68	2 320 316,78		0,40	
1611	619 892,46	2 320 318,64		0,40	
1610	619 889,25	2 320 319,00		0,40	
1609	619 885,41	2 320 322,14		0,40	
1608	619 881,12	2 320 327,77		0,40	
1607	619 876,59	2 320 336,31		0,40	
1606	619 875,55	2 320 339,19		0,40	
1605	619 871,70	2 320 342,64		0,40	
1604	619 868,51	2 320 341,79		0,40	
1603	619 865,60	2 320 342,94		0,40	
1602	619 861,39	2 320 349,78		0,40	
1601	619 859,04	2 320 360,25		0,40	
1600	619 853,40	2 320 363,16		0,40	
1599	619 844,56	2 320 365,53	0,40		
1598	619 842,14	2 320 373,60	0,40		
1597	619 836,08	2 320 378,01	0,40		
1596	619 808,60	2 320 383,10	0,40		
1595	619 798,54	2 320 386,96	0,40		
1594	619 787,24	2 320 387,19	0,40		
1593	619 777,07	2 320 385,13	0,40		
1592	619 772,85	2 320 386,07	0,40		
1591	619 770,72	2 320 388,34	0,40		
1590	619 770,86	2 320 392,44	0,40		
1589	619 770,22	2 320 395,23	0,40		
1588	619 766,98	2 320 397,78	0,40		
1587	619 764,46	2 320 398,95	0,40		
1586	619 760,78	2 320 398,10	0,40		
1585	619 759,06	2 320 398,97	0,40		

Раздел 2

Сведения о местоположении границ объекта					
1	2	3	4	5	6
1584	619 758,23	2 320 401,36	Картометрический метод	0,40	—
1583	619 756,98	2 320 404,44		0,40	
1582	619 755,16	2 320 405,61		0,40	
1581	619 752,39	2 320 404,17		0,40	
1580	619 749,53	2 320 401,33		0,40	
1579	619 743,93	2 320 401,34		0,40	
1578	619 736,19	2 320 403,53		0,40	
1577	619 733,37	2 320 405,49		0,40	
1576	619 724,84	2 320 406,96		0,40	
1575	619 721,75	2 320 406,81		0,40	
1574	619 721,01	2 320 402,50		0,40	
1573	619 711,76	2 320 405,87		0,40	
1572	619 705,63	2 320 407,68		0,40	
1571	619 703,38	2 320 410,84		0,40	
1570	619 706,15	2 320 413,38		0,40	
1569	619 705,49	2 320 417,07		0,40	
1568	619 703,54	2 320 420,35		0,40	
1567	619 700,26	2 320 419,00		0,40	
1566	619 695,98	2 320 418,23		0,40	
1565	619 690,50	2 320 416,55		0,40	
1564	619 683,60	2 320 416,65		0,40	
1563	619 678,50	2 320 416,67		0,40	
1562	619 675,92	2 320 421,84		0,40	
1561	619 665,89	2 320 430,38		0,40	
1560	619 657,95	2 320 433,67		0,40	
1559	619 652,77	2 320 439,00		0,40	
1558	619 650,02	2 320 441,85		0,40	
1557	619 641,95	2 320 447,03		0,40	
1556	619 636,92	2 320 448,56		0,40	
1555	619 635,69	2 320 450,94		0,40	
1554	619 633,67	2 320 451,91		0,40	
1553	619 627,74	2 320 454,33		0,40	
1552	619 622,40	2 320 456,75		0,40	
1551	619 619,48	2 320 458,50		0,40	
1550	619 615,25	2 320 460,14		0,40	
1549	619 610,34	2 320 461,17		0,40	
1548	619 603,99	2 320 464,27		0,40	
1547	619 597,84	2 320 467,58		0,40	
1546	619 584,54	2 320 474,08		0,40	
1545	619 572,87	2 320 479,11		0,40	
1544	619 561,30	2 320 483,94	0,40		
1543	619 555,97	2 320 486,16	0,40		
1542	619 549,93	2 320 488,47	0,40		
1541	619 545,92	2 320 488,91	0,40		
1540	619 541,02	2 320 489,24	0,40		
1539	619 537,63	2 320 488,29	0,40		
1538	619 534,96	2 320 486,55	0,40		
1537	619 529,50	2 320 483,47	0,40		
1536	619 520,71	2 320 482,83	0,40		
1535	619 519,41	2 320 483,02	0,40		
1534	619 517,41	2 320 483,19	0,40		
1533	619 514,01	2 320 483,23	0,40		
1532	619 511,63	2 320 482,00	0,40		
1531	619 510,54	2 320 481,09	0,40		
1530	619 505,06	2 320 479,80	0,40		

Раздел 2

Сведения о местоположении границ объекта					
1	2	3	4	5	6
1529	619 502,46	2 320 479,97	Картометрический метод	0,40	—
1528	619 500,64	2 320 480,84		0,40	
1527	619 497,63	2 320 481,49		0,40	
1526	619 496,55	2 320 479,97		0,40	
1525	619 493,07	2 320 479,02		0,40	
1524	619 490,38	2 320 478,69		0,40	
1523	619 488,85	2 320 480,46		0,40	
1522	619 485,14	2 320 480,81		0,40	
1521	619 478,49	2 320 484,32		0,40	
1520	619 475,09	2 320 484,66		0,40	
1519	619 472,10	2 320 484,02		0,40	
1518	619 468,44	2 320 481,16		0,40	
1517	619 466,76	2 320 479,43		0,40	
1516	619 465,16	2 320 479,81		0,40	
1515	619 464,91	2 320 483,11		0,40	
1514	619 465,08	2 320 485,01		0,40	
1513	619 465,67	2 320 485,92		0,40	
1512	619 464,95	2 320 487,01		0,40	
1511	619 459,44	2 320 487,42		0,40	
1510	619 456,45	2 320 486,99		0,40	
1509	619 453,04	2 320 487,83		0,40	
1508	619 448,01	2 320 489,66		0,40	
1507	619 445,20	2 320 490,22		0,40	
1506	619 443,66	2 320 493,39		0,40	
1505	619 440,04	2 320 494,74		0,40	
1504	619 437,84	2 320 494,30		0,40	
1503	619 436,57	2 320 492,49		0,40	
1502	619 433,56	2 320 492,75		0,40	
1501	619 432,73	2 320 495,33		0,40	
1500	619 433,70	2 320 497,24		0,40	
1499	619 434,37	2 320 498,85		0,40	
1498	619 432,66	2 320 499,83		0,40	
1497	619 427,89	2 320 497,96		0,40	
1496	619 419,57	2 320 498,84		0,40	
1495	619 413,69	2 320 497,65		0,40	
1494	619 408,74	2 320 494,58		0,40	
1493	619 406,68	2 320 498,45		0,40	
1492	619 400,88	2 320 498,26		0,40	
1491	619 396,59	2 320 497,80		0,40	
1490	619 396,45	2 320 493,99		0,40	
1489	619 388,86	2 320 493,19	0,40		
1488	619 385,86	2 320 493,34	0,40		
1487	619 381,86	2 320 493,07	0,40		
1486	619 376,49	2 320 490,79	0,40		
1485	619 373,45	2 320 487,15	0,40		
1484	619 370,91	2 320 482,92	0,40		
1483	619 365,76	2 320 479,73	0,40		
1482	619 362,47	2 320 478,79	0,40		
1481	619 358,55	2 320 480,03	0,40		
1480	619 355,57	2 320 471,89	0,40		
1479	619 350,20	2 320 469,71	0,40		
1478	619 340,06	2 320 465,96	0,40		
1477	619 327,49	2 320 463,77	0,40		
1476	619 312,81	2 320 462,35	0,40		
1475	619 297,72	2 320 461,53	0,40		

Раздел 2

Сведения о местоположении границ объекта					
1	2	3	4	5	6
1474	619 290,29	2 320 463,62	Картометрический метод	0,40	—
1473	619 287,46	2 320 465,78		0,40	
1472	619 287,02	2 320 468,47		0,40	
1471	619 285,28	2 320 471,04		0,40	
1470	619 285,05	2 320 473,54		0,40	
1469	619 283,42	2 320 475,12		0,40	
1468	619 279,46	2 320 472,26		0,40	
1467	619 276,48	2 320 471,21		0,40	
1466	619 271,66	2 320 472,85		0,40	
1465	619 267,56	2 320 472,28		0,40	
1464	619 258,35	2 320 473,04		0,40	
1463	619 253,15	2 320 473,27		0,40	
1462	619 249,36	2 320 472,52		0,40	
1461	619 245,10	2 320 469,75		0,40	
1460	619 236,81	2 320 469,43		0,40	
1459	619 230,62	2 320 468,33		0,40	
1458	619 228,31	2 320 469,40		0,40	
1457	619 222,80	2 320 469,62		0,40	
1456	619 221,25	2 320 466,60		0,40	
1455	619 212,06	2 320 465,56		0,40	
1454	619 200,65	2 320 466,49		0,40	
1453	619 188,75	2 320 466,52		0,40	
1452	619 175,12	2 320 468,31		0,40	
1451	619 159,37	2 320 471,38		0,40	
1450	619 152,73	2 320 474,38		0,40	
1449	619 151,19	2 320 477,36		0,40	
1448	619 149,11	2 320 482,43		0,40	
1447	619 144,94	2 320 487,37		0,40	
1446	619 139,52	2 320 488,38		0,40	
1445	619 133,11	2 320 489,49		0,40	
1444	619 129,18	2 320 491,33		0,40	
1443	619 122,08	2 320 491,12		0,40	
1442	619 119,40	2 320 490,09		0,40	
1441	619 114,80	2 320 490,02		0,40	
1440	619 110,32	2 320 488,15		0,40	
1439	619 109,35	2 320 486,74		0,40	
1438	619 104,76	2 320 485,77		0,40	
1437	619 104,13	2 320 487,86		0,40	
1436	619 104,20	2 320 489,76		0,40	
1435	619 101,78	2 320 490,93		0,40	
1434	619 099,88	2 320 491,10	0,40		
1433	619 097,70	2 320 489,66	0,40		
1432	619 098,44	2 320 486,98	0,40		
1431	619 095,24	2 320 487,23	0,40		
1430	619 094,22	2 320 488,22	0,40		
1429	619 091,29	2 320 490,57	0,40		
1428	619 087,97	2 320 492,02	0,40		
1427	619 085,20	2 320 489,98	0,40		
1426	619 086,17	2 320 485,09	0,40		
1425	619 080,50	2 320 483,31	0,40		
1424	619 073,23	2 320 481,30	0,40		
1423	619 070,20	2 320 482,75	0,40		
1422	619 068,07	2 320 485,13	0,40		
1421	619 065,13	2 320 487,68	0,40		
1420	619 060,85	2 320 486,62	0,40		

Раздел 2

Сведения о местоположении границ объекта					
1	2	3	4	5	6
1419	619 056,49	2 320 483,45	Картометрический метод	0,40	—
1418	619 052,36	2 320 479,30		0,40	
1417	619 051,43	2 320 474,48		0,40	
1416	619 049,55	2 320 472,65		0,40	
1415	619 047,34	2 320 473,62		0,40	
1414	619 046,60	2 320 476,41		0,40	
1413	619 048,06	2 320 479,13		0,40	
1412	619 047,13	2 320 480,62		0,40	
1411	619 042,47	2 320 478,55		0,40	
1410	619 038,37	2 320 471,58		0,40	
1409	619 034,05	2 320 466,02		0,40	
1408	619 030,02	2 320 461,16		0,40	
1407	619 028,12	2 320 461,14		0,40	
1406	619 028,95	2 320 466,24		0,40	
1405	619 025,93	2 320 467,20		0,40	
1404	619 022,65	2 320 465,85		0,40	
1403	619 011,47	2 320 464,89		0,40	
1402	619 006,91	2 320 461,71		0,40	
1401	618 994,93	2 320 460,34		0,40	
1400	618 981,03	2 320 460,63		0,40	
1399	618 972,34	2 320 460,11		0,40	
1398	618 966,26	2 320 458,81		0,40	
1397	618 959,89	2 320 456,62		0,40	
1396	618 958,12	2 320 454,30		0,40	
1395	618 952,67	2 320 451,31		0,40	
1394	618 945,79	2 320 449,82		0,40	
1393	618 941,80	2 320 448,85		0,40	
1392	618 940,48	2 320 450,44		0,40	
1391	618 939,94	2 320 452,82		0,40	
1390	618 938,42	2 320 454,61		0,40	
1389	618 933,31	2 320 455,03		0,40	
1388	618 929,33	2 320 453,47		0,40	
1387	618 926,57	2 320 451,13		0,40	
1386	618 924,82	2 320 447,40		0,40	
1385	618 923,90	2 320 442,29		0,40	
1384	618 924,67	2 320 437,60		0,40	
1383	618 920,52	2 320 434,03		0,40	
1382	618 919,96	2 320 424,83		0,40	
1381	618 909,95	2 320 418,48		0,40	
1380	618 902,88	2 320 416,38		0,40	
1379	618 894,93	2 320 413,46	0,40		
1378	618 888,64	2 320 412,77	0,40		
1377	618 884,44	2 320 412,60	0,40		
1376	618 880,83	2 320 413,15	0,40		
1375	618 879,79	2 320 415,63	0,40		
1374	618 877,78	2 320 416,41	0,40		
1373	618 873,57	2 320 417,25	0,40		
1372	618 870,37	2 320 417,10	0,40		
1371	618 866,12	2 320 414,03	0,40		
1370	618 861,32	2 320 414,06	0,40		
1369	618 857,69	2 320 415,90	0,40		
1368	618 853,95	2 320 418,55	0,40		
1367	618 852,08	2 320 423,12	0,40		
1366	618 851,99	2 320 429,22	0,40		
1365	618 845,23	2 320 433,72	0,40		

Раздел 2

Сведения о местоположении границ объекта					
1	2	3	4	5	6
1364	618 840,29	2 320 435,95	Картометрический метод	0,40	—
1363	618 837,39	2 320 436,30		0,40	
1362	618 833,79	2 320 436,15		0,40	
1361	618 832,32	2 320 434,03		0,40	
1360	618 823,13	2 320 440,39		0,40	
1359	618 823,50	2 320 442,39		0,40	
1358	618 825,66	2 320 445,13		0,40	
1357	618 825,09	2 320 449,82		0,40	
1356	618 823,15	2 320 452,60		0,40	
1355	618 818,60	2 320 455,33		0,40	
1354	618 814,70	2 320 455,37		0,40	
1353	618 813,44	2 320 453,05		0,40	
1352	618 810,74	2 320 452,71		0,40	
1351	618 802,86	2 320 464,69		0,40	
1350	618 794,57	2 320 477,97		0,40	
1349	618 789,48	2 320 484,00		0,40	
1348	618 789,75	2 320 486,30		0,40	
1347	618 783,49	2 320 496,81		0,40	
1346	618 778,88	2 320 497,54		0,40	
1345	618 765,18	2 320 517,64		0,40	
1344	618 757,30	2 320 530,02		0,40	
1343	618 743,06	2 320 546,21		0,40	
1342	618 720,55	2 320 560,07		0,40	
1341	618 709,30	2 320 570,21		0,40	
1340	618 703,37	2 320 578,62		0,40	
1339	618 700,47	2 320 578,88		0,40	
1338	618 695,71	2 320 589,41		0,40	
1337	618 690,88	2 320 611,73		0,40	
1336	618 674,22	2 320 642,59		0,40	
1335	618 653,47	2 320 666,78		0,40	
1334	618 650,15	2 320 667,84		0,40	
1333	618 647,66	2 320 667,40		0,40	
1332	618 645,00	2 320 671,06		0,40	
1331	618 646,50	2 320 670,98		0,40	
1330	618 647,47	2 320 673,49		0,40	
1329	618 646,29	2 320 678,88		0,40	
1328	618 644,30	2 320 684,45		0,40	
1327	618 639,35	2 320 688,28		0,40	
1326	618 633,41	2 320 690,78		0,40	
1325	618 630,30	2 320 698,14		0,40	
1324	618 627,47	2 320 700,50	0,40		
1323	618 623,37	2 320 706,64	0,40		
1322	618 619,15	2 320 708,07	0,40		
1321	618 615,71	2 320 710,73	0,40		
1320	618 610,93	2 320 716,66	0,40		
1319	618 609,08	2 320 720,03	0,40		
1318	618 606,21	2 320 724,58	0,40		
1317	618 601,55	2 320 728,71	0,40		
1316	618 598,89	2 320 732,18	0,40		
1315	618 596,52	2 320 737,24	0,40		
1314	618 592,31	2 320 737,78	0,40		
1313	618 589,26	2 320 741,03	0,40		
1312	618 587,89	2 320 746,11	0,40		
1311	618 586,61	2 320 751,59	0,40		
1310	618 581,79	2 320 759,22	0,40		

Раздел 2

Сведения о местоположении границ объекта					
1	2	3	4	5	6
1309	618 576,53	2 320 763,45	Картометрический метод	0,40	—
1308	618 571,59	2 320 772,97		0,40	
1307	618 566,24	2 320 782,89		0,40	
1306	618 557,68	2 320 800,27		0,40	
1305	618 552,82	2 320 804,90		0,40	
1304	618 547,28	2 320 807,52		0,40	
1303	618 544,24	2 320 809,96		0,40	
1302	618 545,11	2 320 811,88		0,40	
1301	618 544,97	2 320 814,58		0,40	
1300	618 542,15	2 320 816,33		0,40	
1299	618 539,05	2 320 816,19		0,40	
1298	618 535,08	2 320 813,83		0,40	
1297	618 511,91	2 320 825,69		0,40	
1296	618 504,63	2 320 831,18		0,40	
1295	618 495,63	2 320 830,65		0,40	
1294	618 490,27	2 320 828,27		0,40	
1293	618 482,86	2 320 822,16		0,40	
1292	618 475,26	2 320 821,84		0,40	
1291	618 470,29	2 320 819,67		0,40	
1290	618 461,37	2 320 821,54		0,40	
1289	618 448,44	2 320 823,65		0,40	
1288	618 435,56	2 320 828,45		0,40	
1287	618 427,81	2 320 831,94		0,40	
1286	618 417,07	2 320 834,59		0,40	
1285	618 407,92	2 320 838,15		0,40	
1284	618 393,53	2 320 844,23		0,40	
1283	618 387,72	2 320 844,85		0,40	
1282	618 380,42	2 320 844,94		0,40	
1281	618 377,18	2 320 847,20		0,40	
1280	618 371,04	2 320 850,00		0,40	
1279	618 369,44	2 320 849,98		0,40	
1278	618 365,67	2 320 848,12		0,40	
1277	618 363,79	2 320 846,49		0,40	
1276	618 361,41	2 320 845,56		0,40	
1275	618 360,04	2 320 843,54		0,40	
1274	618 361,55	2 320 842,66		0,40	
1273	618 362,36	2 320 841,77		0,40	
1272	618 360,79	2 320 839,75		0,40	
1271	618 358,08	2 320 841,00		0,40	
1270	618 357,76	2 320 842,20		0,40	
1269	618 357,03	2 320 843,89	0,40		
1268	618 354,22	2 320 845,05	0,40		
1267	618 352,03	2 320 844,41	0,40		
1266	618 350,15	2 320 842,49	0,40		
1265	618 346,92	2 320 845,04	0,40		
1264	618 344,00	2 320 846,20	0,40		
1263	618 341,51	2 320 845,46	0,40		
1262	618 338,27	2 320 841,31	0,40		
1261	618 336,33	2 320 836,99	0,40		
1260	618 330,80	2 320 832,50	0,40		
1259	618 324,11	2 320 825,01	0,40		
1258	618 313,66	2 320 815,25	0,40		
1257	618 306,02	2 320 810,73	0,40		
1256	618 307,93	2 320 803,27	0,40		
1255	618 301,07	2 320 800,76	0,40		

Раздел 2

Сведения о местоположении границ объекта					
1	2	3	4	5	6
1254	618 284,65	2 320 795,32	Картометрический метод	0,40	—
1253	618 280,94	2 320 796,27		0,40	
1252	618 277,99	2 320 799,32		0,40	
1251	618 273,36	2 320 801,55		0,40	
1250	618 268,74	2 320 796,08		0,40	
1249	618 266,87	2 320 793,95		0,40	
1248	618 260,18	2 320 793,05		0,40	
1247	618 257,06	2 320 787,91		0,40	
1246	618 247,90	2 320 785,18		0,40	
1245	618 222,80	2 320 785,40		0,40	
1244	618 202,07	2 320 793,69		0,40	
1243	618 159,90	2 320 798,57		0,40	
1242	618 086,84	2 320 789,28		0,40	
1241	618 052,21	2 320 777,68		0,40	
1240	618 017,29	2 320 765,66		0,40	
1239	618 000,99	2 320 758,72		0,40	
1238	617 989,18	2 320 765,84		0,40	
1237	617 964,41	2 320 763,87		0,40	
1236	617 958,57	2 320 759,58		0,40	
1235	617 954,24	2 320 761,82		0,40	
1234	617 944,48	2 320 766,07		0,40	
1233	617 935,90	2 320 764,35		0,40	
1232	617 919,15	2 320 761,10		0,40	
1231	617 904,71	2 320 756,88		0,40	
1230	617 904,99	2 320 751,99		0,40	
1229	617 902,52	2 320 743,15		0,40	
1228	617 893,60	2 320 737,72		0,40	
1227	617 871,58	2 320 739,09		0,40	
1226	617 865,82	2 320 742,80		0,40	
1225	617 856,90	2 320 744,08		0,40	
1224	617 852,35	2 320 741,01		0,40	
1223	617 827,63	2 320 741,84		0,40	
1222	617 805,60	2 320 750,52		0,40	
1221	617 801,13	2 320 755,75		0,40	
1220	617 720,15	2 320 767,65		0,40	
1219	617 692,83	2 320 802,35		0,40	
1218	617 680,98	2 320 812,77		0,40	
1217	617 666,97	2 320 833,66		0,40	
1216	617 650,75	2 320 841,62		0,40	
1215	617 628,44	2 320 856,09		0,40	
1214	617 601,02	2 320 870,79	0,40		
1213	617 578,28	2 320 880,25	0,40		
1212	617 560,42	2 320 890,99	0,40		
1211	617 542,18	2 320 893,42	0,40		
1210	617 534,79	2 320 892,50	0,40		
1209	617 528,33	2 320 890,20	0,40		
1208	617 520,60	2 320 885,29	0,40		
1207	617 512,40	2 320 878,77	0,40		
1206	617 510,40	2 320 871,55	0,40		
1205	617 498,03	2 320 849,56	0,40		
1204	617 485,48	2 320 828,93	0,40		
1203	617 484,55	2 320 828,65	0,40		
1202	617 435,76	2 320 798,96	0,40		
1201	617 343,97	2 320 746,36	0,40		
1200	617 294,09	2 320 718,13	0,40		

Раздел 2

Сведения о местоположении границ объекта					
1	2	3	4	5	6
1199	617 194,24	2 320 648,39	Картометрический метод	0,40	—
1198	617 183,26	2 320 634,09		0,40	
1197	617 164,30	2 320 617,08		0,40	
1196	617 154,66	2 320 606,55		0,40	
1195	617 137,36	2 320 596,17		0,40	
1194	617 083,01	2 320 569,38		0,40	
1193	617 074,75	2 320 563,42		0,40	
1192	617 050,28	2 320 553,84		0,40	
1191	617 039,11	2 320 543,73		0,40	
1190	617 008,49	2 320 521,62		0,40	
1189	616 986,72	2 320 502,70		0,40	
1188	616 981,40	2 320 496,16		0,40	
1187	616 945,91	2 320 478,38		0,40	
1186	616 940,16	2 320 473,45		0,40	
1185	616 921,12	2 320 461,93		0,40	
1184	616 884,83	2 320 446,53		0,40	
1183	616 854,00	2 320 438,83		0,40	
1182	616 813,80	2 320 434,44		0,40	
1181	616 801,30	2 320 431,27		0,40	
1180	616 783,66	2 320 428,94		0,40	
1179	616 725,78	2 320 416,39		0,40	
1178	616 714,19	2 320 407,46		0,40	
1177	616 704,72	2 320 398,38		0,40	
1176	616 691,24	2 320 394,18		0,40	
1175	616 684,80	2 320 394,04		0,40	
1174	616 680,67	2 320 391,67		0,40	
1173	616 678,43	2 320 387,52		0,40	
1172	616 677,25	2 320 383,00		0,40	
1171	616 672,63	2 320 376,34		0,40	
1170	616 667,89	2 320 373,12		0,40	
1169	616 662,18	2 320 372,61		0,40	
1168	616 657,01	2 320 370,74		0,40	
1167	616 637,76	2 320 370,75		0,40	
1166	616 639,29	2 320 379,32		0,40	
1165	616 596,44	2 320 377,10		0,40	
1164	616 576,21	2 320 382,02		0,40	
1163	616 548,19	2 320 397,65		0,40	
1162	616 523,94	2 320 414,56		0,40	
1161	616 472,55	2 320 464,39		0,40	
1160	616 465,45	2 320 467,20		0,40	
1159	616 460,30	2 320 467,29	0,40		
1158	616 452,62	2 320 464,64	0,40		
1157	616 447,37	2 320 468,24	0,40		
1156	616 447,89	2 320 473,07	0,40		
1155	616 446,10	2 320 480,21	0,40		
1154	616 418,67	2 320 509,08	0,40		
1153	616 408,54	2 320 515,35	0,40		
1152	616 404,03	2 320 520,84	0,40		
1151	616 401,98	2 320 524,65	0,40		
1150	616 375,15	2 320 567,14	0,40		
1149	616 366,31	2 320 578,30	0,40		
1148	616 361,13	2 320 582,37	0,40		
1147	616 348,98	2 320 589,58	0,40		
1146	616 343,04	2 320 591,82	0,40		
1145	616 337,96	2 320 594,17	0,40		

Раздел 2

Сведения о местоположении границ объекта					
1	2	3	4	5	6
1144	616 333,63	2 320 596,43	Картометрический метод	0,40	—
1143	616 323,95	2 320 605,04		0,40	
1142	616 304,43	2 320 616,67		0,40	
1141	616 279,27	2 320 636,47		0,40	
1140	616 264,96	2 320 644,00		0,40	
1139	616 227,39	2 320 695,51		0,40	
1138	616 220,54	2 320 702,48		0,40	
1137	616 212,99	2 320 708,34		0,40	
1136	616 208,63	2 320 710,47		0,40	
1135	616 196,61	2 320 712,32		0,40	
1134	616 182,68	2 320 712,38		0,40	
1133	616 169,54	2 320 714,44		0,40	
1132	616 161,28	2 320 714,84		0,40	
1131	616 155,78	2 320 712,94		0,40	
1130	616 154,27	2 320 708,80		0,40	
1129	616 142,48	2 320 709,06		0,40	
1128	616 136,77	2 320 711,84		0,40	
1127	616 130,50	2 320 715,61		0,40	
1126	616 128,32	2 320 721,04		0,40	
1125	616 129,49	2 320 728,25		0,40	
1124	616 129,42	2 320 732,79		0,40	
1123	616 128,14	2 320 735,85		0,40	
1122	616 124,58	2 320 740,06		0,40	
1121	616 123,71	2 320 741,26		0,40	
1120	616 117,75	2 320 744,12		0,40	
1119	616 109,32	2 320 747,87		0,40	
1118	616 105,76	2 320 740,22		0,40	
1117	616 098,16	2 320 732,52		0,40	
1116	616 092,89	2 320 730,05		0,40	
1115	616 087,95	2 320 729,76		0,40	
1114	616 079,29	2 320 732,03		0,40	
1113	616 066,84	2 320 737,68		0,40	
1112	616 052,09	2 320 747,90		0,40	
1111	616 044,02	2 320 751,37		0,40	
1110	616 041,30	2 320 754,04		0,40	
1109	616 033,76	2 320 757,56		0,40	
1108	616 021,99	2 320 761,58		0,40	
1107	616 010,51	2 320 763,46		0,40	
1106	616 005,67	2 320 762,90		0,40	
1105	616 002,32	2 320 760,19		0,40	
1104	615 997,31	2 320 758,11	0,40		
1103	615 983,99	2 320 756,38	0,40		
1102	615 980,65	2 320 754,44	0,40		
1101	615 979,71	2 320 750,66	0,40		
1100	615 980,73	2 320 744,30	0,40		
1099	615 982,83	2 320 741,27	0,40		
1098	615 987,51	2 320 740,18	0,40		
1097	615 993,10	2 320 739,84	0,40		
1096	615 998,70	2 320 739,19	0,40		
1095	616 005,34	2 320 737,34	0,40		
1094	616 010,62	2 320 735,03	0,40		
1093	616 014,67	2 320 731,07	0,40		
1092	616 021,75	2 320 726,03	0,40		
1091	616 020,67	2 320 722,87	0,40		
1090	616 020,94	2 320 717,87	0,40		

Раздел 2

Сведения о местоположении границ объекта					
1	2	3	4	5	6
1089	616 025,02	2 320 717,24	Картометрический метод	0,40	—
1088	616 029,58	2 320 719,78		0,40	
1087	616 030,48	2 320 720,07		0,40	
1086	616 031,38	2 320 718,70		0,40	
1085	616 031,62	2 320 709,78		0,40	
1084	616 030,84	2 320 705,25		0,40	
1083	616 030,83	2 320 703,29		0,40	
1082	616 032,03	2 320 702,67		0,40	
1081	616 033,70	2 320 704,48		0,40	
1080	616 035,41	2 320 709,61		0,40	
1079	616 035,91	2 320 717,16		0,40	
1078	616 037,73	2 320 719,57		0,40	
1077	616 050,62	2 320 723,87		0,40	
1076	616 060,30	2 320 723,20		0,40	
1075	616 069,64	2 320 716,94		0,40	
1074	616 078,80	2 320 708,56		0,40	
1073	616 088,95	2 320 703,99		0,40	
1072	616 088,88	2 320 699,11		0,40	
1071	616 048,01	2 320 603,50		0,40	
1070	616 043,49	2 320 597,35		0,40	
1069	616 037,97	2 320 596,61		0,40	
1068	616 030,87	2 320 597,71		0,40	
1067	616 028,75	2 320 596,97		0,40	
1066	616 021,43	2 320 587,19		0,40	
1065	616 018,40	2 320 588,11		0,40	
1064	616 021,17	2 320 595,67		0,40	
1063	616 021,50	2 320 598,23		0,40	
1062	616 014,87	2 320 602,97		0,40	
1061	616 007,23	2 320 613,30		0,40	
1060	616 001,42	2 320 626,95		0,40	
1059	615 996,94	2 320 635,76		0,40	
1058	615 995,82	2 320 649,37		0,40	
1057	615 986,75	2 320 670,45		0,40	
1056	615 985,30	2 320 681,96		0,40	
1055	615 981,25	2 320 686,22		0,40	
1054	615 973,09	2 320 687,19		0,40	
1053	615 972,50	2 320 688,70		0,40	
1052	615 978,42	2 320 692,14		0,40	
1051	615 979,49	2 320 694,25		0,40	
1050	615 979,20	2 320 696,67		0,40	
1049	615 974,87	2 320 703,81	0,40		
1048	615 970,12	2 320 717,30	0,40		
1047	615 969,25	2 320 723,06	0,40		
1046	615 967,16	2 320 727,15	0,40		
1045	615 967,04	2 320 732,76	0,40		
1044	615 969,18	2 320 734,40	0,40		
1043	615 969,49	2 320 737,12	0,40		
1042	615 965,14	2 320 741,99	0,40		
1041	615 964,56	2 320 745,02	0,40		
1040	615 956,01	2 320 755,36	0,40		
1039	615 954,90	2 320 759,67	0,40		
1038	615 948,42	2 320 763,41	0,40		
1037	615 942,10	2 320 764,08	0,40		
1036	615 934,06	2 320 762,45	0,40		
1035	615 897,39	2 320 750,17	0,40		

Раздел 2

Сведения о местоположении границ объекта					
1	2	3	4	5	6
1034	615 844,35	2 320 730,54	Картометрический метод	0,40	—
1033	615 832,94	2 320 726,97		0,40	
1032	615 827,56	2 320 722,77		0,40	
1031	615 820,39	2 320 724,09		0,40	
1030	615 812,65	2 320 723,72		0,40	
1029	615 781,15	2 320 717,31		0,40	
1028	615 775,83	2 320 717,93		0,40	
1027	615 769,92	2 320 717,72		0,40	
1026	615 760,99	2 320 716,11		0,40	
1025	615 754,92	2 320 715,99		0,40	
1024	615 727,24	2 320 722,10		0,40	
1023	615 715,63	2 320 727,13		0,40	
1022	615 707,99	2 320 730,83		0,40	
1021	615 698,47	2 320 730,94		0,40	
1020	615 686,41	2 320 734,41		0,40	
1019	615 683,28	2 320 734,28		0,40	
1018	615 682,23	2 320 733,37		0,40	
1017	615 681,76	2 320 723,45		0,40	
1016	615 681,01	2 320 722,94		0,40	
1015	615 679,86	2 320 723,67		0,40	
1014	615 678,29	2 320 725,42		0,40	
1013	615 677,93	2 320 726,15		0,40	
1012	615 670,37	2 320 732,06		0,40	
1011	615 666,62	2 320 737,15		0,40	
1010	615 663,04	2 320 743,11		0,40	
1009	615 661,32	2 320 744,75		0,40	
1008	615 657,86	2 320 745,11		0,40	
1007	615 654,93	2 320 743,63		0,40	
1006	615 653,39	2 320 741,86		0,40	
1005	615 652,52	2 320 738,36		0,40	
1004	615 652,33	2 320 735,45		0,40	
1003	615 650,63	2 320 733,44		0,40	
1002	615 649,47	2 320 733,36		0,40	
1001	615 648,38	2 320 734,37		0,40	
1000	615 646,36	2 320 737,06		0,40	
999	615 644,41	2 320 738,42		0,40	
998	615 636,44	2 320 740,57		0,40	
997	615 630,76	2 320 743,51		0,40	
996	615 625,43	2 320 745,55		0,40	
995	615 619,79	2 320 752,02		0,40	
994	615 619,04	2 320 754,46	0,40		
993	615 619,63	2 320 757,03	0,40		
992	615 621,47	2 320 760,81	0,40		
991	615 621,58	2 320 762,39	0,40		
990	615 620,11	2 320 764,72	0,40		
989	615 617,01	2 320 767,27	0,40		
988	615 613,88	2 320 768,54	0,40		
987	615 608,54	2 320 768,92	0,40		
986	615 606,69	2 320 768,19	0,40		
985	615 602,27	2 320 768,18	0,40		
984	615 595,19	2 320 771,52	0,40		
983	615 584,66	2 320 772,23	0,40		
982	615 576,53	2 320 771,66	0,40		
981	615 567,12	2 320 769,92	0,40		
980	615 566,75	2 320 769,30	0,40		

Раздел 2

Сведения о местоположении границ объекта					
1	2	3	4	5	6
979	615 565,61	2 320 759,73	Картометрический метод	0,40	—
978	615 564,37	2 320 753,77		0,40	
977	615 562,98	2 320 750,60		0,40	
976	615 552,92	2 320 742,13		0,40	
975	615 547,86	2 320 738,60		0,40	
974	615 544,94	2 320 737,69		0,40	
973	615 542,73	2 320 737,73		0,40	
972	615 541,77	2 320 739,87		0,40	
971	615 540,85	2 320 744,60		0,40	
970	615 540,77	2 320 750,58		0,40	
969	615 539,92	2 320 753,63		0,40	
968	615 538,48	2 320 755,33		0,40	
967	615 537,09	2 320 756,03		0,40	
966	615 536,45	2 320 757,00		0,40	
965	615 536,80	2 320 758,35		0,40	
964	615 538,44	2 320 760,19		0,40	
963	615 540,04	2 320 762,71		0,40	
962	615 542,12	2 320 768,33		0,40	
961	615 541,86	2 320 770,97		0,40	
960	615 540,89	2 320 773,57		0,40	
959	615 539,60	2 320 775,97		0,40	
958	615 536,73	2 320 778,95		0,40	
957	615 526,71	2 320 784,23		0,40	
956	615 524,78	2 320 784,76		0,40	
955	615 518,13	2 320 784,71		0,40	
954	615 511,73	2 320 784,92		0,40	
953	615 495,00	2 320 787,46		0,40	
952	615 484,31	2 320 787,39		0,40	
951	615 476,33	2 320 788,37		0,40	
950	615 468,77	2 320 788,80		0,40	
949	615 461,66	2 320 788,91		0,40	
948	615 448,71	2 320 788,26		0,40	
947	615 437,29	2 320 789,29		0,40	
946	615 429,56	2 320 790,86		0,40	
945	615 411,45	2 320 793,26		0,40	
944	615 402,42	2 320 793,64		0,40	
943	615 395,81	2 320 793,90		0,40	
942	615 348,74	2 320 804,59		0,40	
941	615 339,78	2 320 807,85		0,40	
940	615 327,44	2 320 808,04		0,40	
939	615 319,12	2 320 810,49	0,40		
938	615 309,54	2 320 815,61	0,40		
937	615 305,70	2 320 816,74	0,40		
936	615 303,16	2 320 818,06	0,40		
935	615 302,05	2 320 819,15	0,40		
934	615 299,35	2 320 820,26	0,40		
933	615 296,20	2 320 823,65	0,40		
932	615 294,29	2 320 826,49	0,40		
931	615 293,44	2 320 826,31	0,40		
930	615 292,02	2 320 825,13	0,40		
929	615 288,20	2 320 820,27	0,40		
928	615 285,01	2 320 817,93	0,40		
927	615 280,12	2 320 817,33	0,40		
926	615 274,21	2 320 818,00	0,40		
925	615 273,34	2 320 819,21	0,40		

Раздел 2

Сведения о местоположении границ объекта					
1	2	3	4	5	6
924	615 273,39	2 320 821,95	Картометрический метод	0,40	—
923	615 272,09	2 320 826,04		0,40	
922	615 249,80	2 320 850,17		0,40	
921	615 227,12	2 320 866,73		0,40	
920	615 216,04	2 320 873,06		0,40	
919	615 196,67	2 320 879,94		0,40	
918	615 176,11	2 320 889,16		0,40	
917	615 161,38	2 320 895,24		0,40	
916	615 149,90	2 320 904,46		0,40	
915	615 138,47	2 320 909,96		0,40	
914	615 124,98	2 320 912,65		0,40	
913	615 107,61	2 320 923,89		0,40	
912	615 049,78	2 320 945,87		0,40	
911	615 043,21	2 320 946,56		0,40	
910	615 033,62	2 320 947,01		0,40	
909	614 997,29	2 320 961,09		0,40	
908	614 991,06	2 320 964,86		0,40	
907	614 986,71	2 320 969,08		0,40	
906	614 982,31	2 320 974,49		0,40	
905	614 977,04	2 320 983,49		0,40	
904	614 968,86	2 320 989,38		0,40	
903	614 965,37	2 320 989,75		0,40	
902	614 963,72	2 320 989,01		0,40	
901	614 952,39	2 320 994,47		0,40	
900	614 951,51	2 320 995,92		0,40	
899	614 939,98	2 321 000,48		0,40	
898	614 935,56	2 321 002,95		0,40	
897	614 919,38	2 321 006,41		0,40	
896	614 910,01	2 321 018,57		0,40	
895	614 888,95	2 321 038,16		0,40	
894	614 860,19	2 321 051,44		0,40	
893	614 852,10	2 321 052,20		0,40	
892	614 844,14	2 321 050,64		0,40	
891	614 833,69	2 321 054,65		0,40	
890	614 818,93	2 321 057,91		0,40	
889	614 810,64	2 321 059,17		0,40	
888	614 808,88	2 321 059,26		0,40	
887	614 801,95	2 321 059,13		0,40	
886	614 795,06	2 321 058,83		0,40	
885	614 786,58	2 321 063,39		0,40	
884	614 772,52	2 321 063,72	0,40		
883	614 757,76	2 321 062,85	0,40		
882	614 745,35	2 321 063,66	0,40		
881	614 739,06	2 321 065,41	0,40		
880	614 714,99	2 321 069,79	0,40		
879	614 688,63	2 321 072,25	0,40		
878	614 678,03	2 321 070,41	0,40		
877	614 671,00	2 321 072,59	0,40		
876	614 660,83	2 321 076,61	0,40		
875	614 647,37	2 321 078,72	0,40		
874	614 633,09	2 321 079,38	0,40		
873	614 622,04	2 321 079,39	0,40		
872	614 618,58	2 321 078,96	0,40		
871	614 610,62	2 321 079,02	0,40		
870	614 607,82	2 321 079,75	0,40		

Раздел 2

Сведения о местоположении границ объекта					
1	2	3	4	5	6
869	614 597,51	2 321 085,46	Картометрический метод	0,40	—
868	614 591,44	2 321 089,63		0,40	
867	614 588,28	2 321 090,27		0,40	
866	614 496,03	2 321 119,49		0,40	
865	614 495,59	2 321 124,77		0,40	
864	614 487,93	2 321 126,74		0,40	
863	614 485,50	2 321 122,20		0,40	
862	614 424,01	2 321 142,52		0,40	
861	614 405,55	2 321 159,74		0,40	
860	614 399,31	2 321 165,82		0,40	
859	614 392,27	2 321 177,79		0,40	
858	614 388,99	2 321 182,94		0,40	
857	614 384,80	2 321 188,52		0,40	
856	614 379,86	2 321 194,03		0,40	
855	614 373,02	2 321 199,86		0,40	
854	614 309,70	2 321 259,02		0,40	
853	614 294,73	2 321 277,26		0,40	
852	614 289,30	2 321 283,64		0,40	
851	614 281,34	2 321 290,44		0,40	
850	614 276,59	2 321 297,20		0,40	
849	614 274,85	2 321 301,62		0,40	
848	614 270,30	2 321 307,03		0,40	
847	614 266,14	2 321 311,04		0,40	
846	614 259,75	2 321 316,09		0,40	
845	614 248,49	2 321 322,02		0,40	
844	614 243,70	2 321 325,15		0,40	
843	614 228,10	2 321 344,74		0,40	
842	614 221,35	2 321 356,09		0,40	
841	614 212,96	2 321 375,04		0,40	
840	614 209,47	2 321 382,53		0,40	
839	614 197,46	2 321 405,68		0,40	
838	614 188,46	2 321 429,81		0,40	
837	614 181,20	2 321 454,47		0,40	
836	614 170,13	2 321 482,70		0,40	
835	614 167,41	2 321 493,98		0,40	
834	614 166,89	2 321 497,02		0,40	
833	614 163,53	2 321 509,06		0,40	
832	614 152,48	2 321 562,28		0,40	
831	614 142,48	2 321 598,26		0,40	
830	614 139,60	2 321 619,68		0,40	
829	614 136,84	2 321 631,61	0,40		
828	614 132,62	2 321 655,16	0,40		
827	614 132,65	2 321 681,92	0,40		
826	614 130,09	2 321 687,21	0,40		
825	614 129,18	2 321 693,15	0,40		
824	614 129,83	2 321 708,00	0,40		
823	614 129,59	2 321 731,37	0,40		
822	614 133,26	2 321 746,57	0,40		
821	614 131,24	2 321 762,85	0,40		
820	614 130,12	2 321 780,74	0,40		
819	614 131,09	2 321 798,03	0,40		
818	614 130,31	2 321 808,69	0,40		
817	614 126,79	2 321 819,88	0,40		
816	614 123,68	2 321 823,54	0,40		
815	614 117,36	2 321 833,65	0,40		

Раздел 2

Сведения о местоположении границ объекта					
1	2	3	4	5	6
814	614 112,95	2 321 844,09	Картометрический метод	0,40	—
813	614 113,60	2 321 851,61		0,40	
812	614 117,58	2 321 858,26		0,40	
811	614 119,87	2 321 863,62		0,40	
810	614 120,17	2 321 866,56		0,40	
809	614 119,91	2 321 871,05		0,40	
808	614 119,17	2 321 876,69		0,40	
807	614 117,01	2 321 883,73		0,40	
806	614 112,15	2 321 895,02		0,40	
805	614 106,71	2 321 909,26		0,40	
804	614 107,52	2 321 918,37		0,40	
803	614 106,49	2 321 928,74		0,40	
802	614 106,54	2 321 942,99		0,40	
801	614 107,42	2 321 948,11		0,40	
800	614 111,85	2 321 954,01		0,40	
799	614 104,01	2 321 970,80		0,40	
798	614 095,43	2 321 991,95		0,40	
797	614 093,54	2 321 993,36		0,40	
796	614 088,01	2 321 995,53		0,40	
795	614 077,56	2 321 998,59		0,40	
794	614 074,13	2 322 005,24		0,40	
793	614 068,80	2 322 014,35		0,40	
792	614 067,04	2 322 018,79		0,40	
791	614 065,34	2 322 027,70		0,40	
790	614 064,62	2 322 029,98		0,40	
789	614 060,14	2 322 039,27		0,40	
788	614 057,46	2 322 047,07		0,40	
787	614 056,01	2 322 054,04		0,40	
786	614 048,00	2 322 077,82		0,40	
785	614 044,57	2 322 085,81		0,40	
784	614 043,95	2 322 089,25		0,40	
783	614 041,71	2 322 096,81		0,40	
782	614 038,89	2 322 101,90		0,40	
781	614 032,10	2 322 114,50		0,40	
780	614 029,94	2 322 118,84		0,40	
779	614 026,88	2 322 123,61		0,40	
778	614 025,19	2 322 126,60		0,40	
777	614 021,87	2 322 134,10		0,40	
776	614 015,06	2 322 145,11		0,40	
775	614 014,48	2 322 147,08		0,40	
774	613 990,50	2 322 187,19	0,40		
773	613 987,59	2 322 192,94	0,40		
772	613 986,50	2 322 194,63	0,40		
771	613 982,60	2 322 199,02	0,40		
770	613 979,06	2 322 201,80	0,40		
769	613 955,64	2 322 215,63	0,40		
768	613 949,41	2 322 221,59	0,40		
767	613 941,59	2 322 229,16	0,40		
766	613 911,78	2 322 246,79	0,40		
765	613 906,81	2 322 249,36	0,40		
764	613 902,22	2 322 251,65	0,40		
763	613 894,23	2 322 256,74	0,40		
762	613 880,14	2 322 263,25	0,40		
761	613 874,75	2 322 265,21	0,40		
760	613 856,07	2 322 283,86	0,40		

Раздел 2

Сведения о местоположении границ объекта					
1	2	3	4	5	6
759	613 842,79	2 322 298,74	Картометрический метод	0,40	—
758	613 835,99	2 322 311,31		0,40	
757	613 831,17	2 322 322,55		0,40	
756	613 825,82	2 322 337,65		0,40	
755	613 823,94	2 322 344,76		0,40	
754	613 821,32	2 322 350,42		0,40	
753	613 816,23	2 322 358,30		0,40	
752	613 793,52	2 322 389,49		0,40	
751	613 778,18	2 322 413,97		0,40	
750	613 772,08	2 322 426,94		0,40	
749	613 770,20	2 322 429,78		0,40	
748	613 768,20	2 322 439,87		0,40	
747	613 766,12	2 322 443,75		0,40	
746	613 757,52	2 322 463,54		0,40	
745	613 752,50	2 322 473,84		0,40	
744	613 749,39	2 322 479,09		0,40	
743	613 746,82	2 322 485,80		0,40	
742	613 744,27	2 322 493,88		0,40	
741	613 742,10	2 322 502,55		0,40	
740	613 739,52	2 322 511,74		0,40	
739	613 737,10	2 322 519,34		0,40	
738	613 732,75	2 322 528,71		0,40	
737	613 729,12	2 322 535,54		0,40	
736	613 717,97	2 322 554,94		0,40	
735	613 711,88	2 322 566,05		0,40	
734	613 710,91	2 322 568,29		0,40	
733	613 709,59	2 322 571,36		0,40	
732	613 690,77	2 322 611,33		0,40	
731	613 686,46	2 322 620,42		0,40	
730	613 678,01	2 322 645,04		0,40	
729	613 668,25	2 322 678,82		0,40	
728	613 665,25	2 322 685,54		0,40	
727	613 662,44	2 322 688,31		0,40	
726	613 660,61	2 322 688,39		0,40	
725	613 657,59	2 322 686,73		0,40	
724	613 655,66	2 322 686,39		0,40	
723	613 654,81	2 322 688,36		0,40	
722	613 654,37	2 322 697,00		0,40	
721	613 652,24	2 322 704,81		0,40	
720	613 649,73	2 322 711,06		0,40	
719	613 648,10	2 322 717,73	0,40		
718	613 646,38	2 322 733,10	0,40		
717	613 646,41	2 322 737,36	0,40		
716	613 648,47	2 322 746,79	0,40		
715	613 648,71	2 322 749,44	0,40		
714	613 647,94	2 322 752,21	0,40		
713	613 647,89	2 322 755,14	0,40		
712	613 648,68	2 322 761,79	0,40		
711	613 648,14	2 322 788,51	0,40		
710	613 648,90	2 322 794,44	0,40		
709	613 653,06	2 322 811,92	0,40		
708	613 654,32	2 322 828,59	0,40		
707	613 651,86	2 322 850,92	0,40		
706	613 650,10	2 322 858,12	0,40		
705	613 648,65	2 322 861,96	0,40		

Раздел 2

Сведения о местоположении границ объекта					
1	2	3	4	5	6
704	613 644,68	2 322 867,68	Картометрический метод	0,40	—
703	613 633,52	2 322 879,21		0,40	
702	613 627,14	2 322 883,83		0,40	
701	613 614,27	2 322 896,42		0,40	
700	613 609,86	2 322 901,42		0,40	
699	613 599,67	2 322 908,69		0,40	
698	613 592,55	2 322 914,75		0,40	
697	613 579,01	2 322 924,37		0,40	
696	613 574,30	2 322 927,19		0,40	
695	613 564,10	2 322 932,56		0,40	
694	613 539,67	2 322 950,73		0,40	
693	613 534,84	2 322 956,11		0,40	
692	613 532,41	2 322 958,33		0,40	
691	613 520,74	2 322 968,54		0,40	
690	613 518,32	2 322 971,27		0,40	
689	613 514,02	2 322 975,28		0,40	
688	613 504,29	2 322 982,11		0,40	
687	613 494,27	2 322 987,22		0,40	
686	613 489,98	2 322 988,86		0,40	
685	613 482,30	2 322 990,77		0,40	
684	613 470,81	2 322 992,75		0,40	
683	613 466,46	2 322 993,96		0,40	
682	613 461,35	2 322 995,10		0,40	
681	613 456,37	2 322 995,71		0,40	
680	613 449,51	2 322 996,47		0,40	
679	613 443,68	2 322 997,48		0,40	
678	613 430,51	2 322 998,89		0,40	
677	613 424,31	2 322 998,90		0,40	
676	613 421,39	2 322 999,20		0,40	
675	613 415,72	2 322 998,53		0,40	
674	613 411,07	2 322 998,63		0,40	
673	613 405,73	2 322 998,17		0,40	
672	613 398,32	2 322 997,64		0,40	
671	613 394,30	2 322 996,80		0,40	
670	613 388,50	2 322 995,91		0,40	
669	613 386,92	2 322 995,82		0,40	
668	613 374,70	2 322 993,33		0,40	
667	613 370,61	2 322 992,56		0,40	
666	613 364,13	2 322 991,86		0,40	
665	613 357,68	2 322 990,79		0,40	
664	613 353,38	2 322 990,25	0,40		
663	613 346,07	2 322 988,58	0,40		
662	613 339,07	2 322 987,11	0,40		
661	613 328,14	2 322 984,15	0,40		
660	613 325,05	2 322 983,06	0,40		
659	613 320,70	2 322 981,87	0,40		
658	613 316,47	2 322 980,26	0,40		
657	613 312,13	2 322 977,99	0,40		
656	613 305,34	2 322 975,24	0,40		
655	613 303,40	2 322 974,25	0,40		
654	613 300,56	2 322 972,59	0,40		
653	613 293,52	2 322 969,67	0,40		
652	613 288,24	2 322 966,49	0,40		
651	613 284,65	2 322 964,54	0,40		
650	613 279,12	2 322 961,60	0,40		

Раздел 2

Сведения о местоположении границ объекта					
1	2	3	4	5	6
649	613 276,39	2 322 960,25	Картометрический метод	0,40	—
648	613 268,80	2 322 956,59		0,40	
647	613 264,14	2 322 954,87		0,40	
646	613 258,01	2 322 953,12		0,40	
645	613 249,61	2 322 950,05		0,40	
644	613 240,58	2 322 947,93		0,40	
643	613 229,75	2 322 944,79		0,40	
642	613 224,08	2 322 943,57		0,40	
641	613 219,88	2 322 942,27		0,40	
640	613 200,49	2 322 933,91		0,40	
639	613 195,86	2 322 932,19		0,40	
638	613 187,93	2 322 929,60		0,40	
637	613 180,53	2 322 926,32		0,40	
636	613 172,89	2 322 922,40		0,40	
635	613 167,95	2 322 919,03		0,40	
634	613 163,02	2 322 914,59		0,40	
633	613 154,96	2 322 908,38		0,40	
632	613 150,07	2 322 905,26		0,40	
631	613 146,34	2 322 903,32		0,40	
630	613 144,43	2 322 902,29		0,40	
629	613 142,06	2 322 900,73		0,40	
628	613 138,83	2 322 898,78		0,40	
627	613 136,23	2 322 896,32		0,40	
626	613 134,57	2 322 894,59		0,40	
625	613 132,55	2 322 891,38		0,40	
624	613 124,26	2 322 877,51		0,40	
623	613 118,57	2 322 867,95		0,40	
622	613 116,08	2 322 863,92		0,40	
621	613 110,07	2 322 855,23		0,40	
620	613 105,59	2 322 848,49		0,40	
619	613 102,04	2 322 842,21		0,40	
618	613 096,32	2 322 833,05		0,40	
617	613 092,45	2 322 826,60		0,40	
616	613 090,75	2 322 823,67		0,40	
615	613 088,90	2 322 821,75		0,40	
614	613 087,09	2 322 817,79		0,40	
613	613 066,41	2 322 814,50		0,40	
612	613 049,23	2 322 814,98		0,40	
611	613 034,68	2 322 814,18		0,40	
610	612 996,45	2 322 823,98		0,40	
609	612 974,25	2 322 827,03	0,40		
608	612 961,12	2 322 825,22	0,40		
607	612 931,19	2 322 802,81	0,40		
606	612 908,45	2 322 795,22	0,40		
605	612 870,74	2 322 797,49	0,40		
604	612 857,68	2 322 798,11	0,40		
603	612 847,33	2 322 791,86	0,40		
602	612 842,99	2 322 792,46	0,40		
601	612 842,64	2 322 797,08	0,40		
600	612 841,07	2 322 801,48	0,40		
599	612 837,99	2 322 803,99	0,40		
598	612 832,66	2 322 803,90	0,40		
597	612 815,60	2 322 800,02	0,40		
596	612 808,38	2 322 801,92	0,40		
595	612 793,15	2 322 811,31	0,40		

Раздел 2

Сведения о местоположении границ объекта					
1	2	3	4	5	6
594	612 770,92	2 322 813,14	Картометрический метод	0,40	—
593	612 765,90	2 322 815,47		0,40	
592	612 764,72	2 322 833,66		0,40	
591	612 739,21	2 322 847,94		0,40	
590	612 704,21	2 322 852,08		0,40	
589	612 675,67	2 322 853,37		0,40	
588	612 631,51	2 322 850,25		0,40	
587	612 580,01	2 322 844,44		0,40	
586	612 551,35	2 322 841,62		0,40	
585	612 534,69	2 322 843,30		0,40	
584	612 518,54	2 322 837,46		0,40	
583	612 501,45	2 322 837,47		0,40	
582	612 488,42	2 322 876,48		0,40	
581	612 480,81	2 322 897,96		0,40	
580	612 467,39	2 322 894,05		0,40	
579	612 437,54	2 322 981,40		0,40	
578	612 422,99	2 323 029,34		0,40	
577	612 413,07	2 323 065,82		0,40	
576	612 404,45	2 323 097,46		0,40	
575	612 396,61	2 323 196,52		0,40	
574	612 391,29	2 323 350,68		0,40	
573	612 386,68	2 323 492,79		0,40	
572	612 384,39	2 323 563,16		0,40	
571	612 386,17	2 323 830,43		0,40	
570	612 387,89	2 324 085,55		0,40	
569	612 388,00	2 324 099,79		0,40	
568	612 390,56	2 324 416,27		0,40	
567	612 390,56	2 324 484,69		0,40	
566	612 384,98	2 324 544,14		0,40	
565	612 385,83	2 324 637,19		0,40	
564	612 386,81	2 324 726,75		0,40	
563	612 385,94	2 324 834,83		0,40	
562	612 386,93	2 324 925,76		0,40	
561	612 387,74	2 325 001,34		0,40	
560	612 388,63	2 325 032,91		0,40	
559	612 386,77	2 325 061,62		0,40	
558	612 383,92	2 325 087,60		0,40	
557	612 380,26	2 325 108,57		0,40	
556	612 374,62	2 325 127,73		0,40	
555	612 366,57	2 325 149,95		0,40	
554	612 355,27	2 325 175,07	0,40		
553	612 342,24	2 325 199,90	0,40		
552	612 323,62	2 325 231,15	0,40		
551	612 248,12	2 325 354,24	0,40		
550	612 475,73	2 325 490,62	0,40		
549	612 474,79	2 325 506,07	0,40		
548	612 474,27	2 325 564,36	0,40		
547	612 490,01	2 325 564,63	0,40		
546	612 484,42	2 325 624,90	0,40		
545	612 488,41	2 325 624,84	0,40		
544	612 488,48	2 325 634,86	0,40		
543	612 483,27	2 325 634,86	0,40		
542	612 448,78	2 325 889,38	0,40		
541	612 449,04	2 325 889,98	0,40		
540	612 450,59	2 325 890,07	0,40		

Раздел 2

Сведения о местоположении границ объекта					
1	2	3	4	5	6
539	612 450,42	2 325 893,19	Картометрический метод	0,40	—
538	612 451,23	2 325 895,11		0,40	
537	612 447,99	2 325 895,17		0,40	
536	612 408,07	2 326 185,33		0,40	
535	612 411,16	2 326 185,39		0,40	
534	612 411,18	2 326 193,43		0,40	
533	612 406,95	2 326 193,52		0,40	
532	612 403,52	2 326 218,48		0,40	
531	612 401,90	2 326 229,90		0,40	
530	612 395,22	2 326 282,39		0,40	
529	612 393,45	2 326 294,47		0,40	
528	612 383,28	2 326 342,89		0,40	
527	612 362,84	2 326 440,27		0,40	
526	612 361,91	2 326 444,68		0,40	
525	612 359,15	2 326 457,82		0,40	
524	612 349,89	2 326 520,97		0,40	
523	612 343,80	2 326 562,58		0,40	
522	612 330,40	2 326 654,94		0,40	
521	612 320,88	2 326 720,53		0,40	
520	612 024,59	2 326 757,66		0,40	
519	611 986,86	2 326 762,39		0,40	
518	611 989,28	2 326 798,09		0,40	
517	611 998,34	2 326 796,98		0,40	
516	612 006,46	2 326 806,79		0,40	
515	612 011,80	2 326 817,46		0,40	
514	612 120,64	2 326 944,78		0,40	
513	612 207,26	2 327 044,35		0,40	
512	612 252,47	2 327 096,07		0,40	
511	611 911,59	2 327 169,52		0,40	
510	611 936,89	2 327 204,97		0,40	
509	611 956,31	2 327 232,54		0,40	
508	611 990,34	2 327 280,85		0,40	
507	612 024,24	2 327 328,98		0,40	
506	612 049,88	2 327 365,40		0,40	
505	612 086,64	2 327 417,58		0,40	
504	612 120,94	2 327 466,27		0,40	
503	612 159,19	2 327 520,59		0,40	
502	612 196,34	2 327 573,31		0,40	
501	612 240,49	2 327 636,00		0,40	
500	612 280,30	2 327 692,51		0,40	
499	612 316,11	2 327 743,36		0,40	
498	612 358,12	2 327 803,01		0,40	
497	612 398,46	2 327 840,93		0,40	
496	612 400,77	2 327 847,17		0,40	
495	612 405,21	2 327 859,15		0,40	
494	612 565,32	2 328 006,33		0,40	
493	612 566,46	2 328 007,14		0,40	
492	612 576,82	2 328 014,43		0,40	
491	612 586,30	2 328 019,11	0,40		
490	612 602,84	2 328 031,47	0,40		
489	612 708,52	2 328 131,43	0,40		
488	612 733,18	2 328 104,02	0,40		
487	612 778,53	2 328 054,42	0,40		
486	612 803,77	2 328 078,91	0,40		
485	612 823,65	2 328 097,59	0,40		

Раздел 2

Сведения о местоположении границ объекта					
1	2	3	4	5	6
484	612 834,03	2 328 107,76	Картометрический метод	0,40	—
483	613 000,18	2 328 267,84		0,40	
482	613 345,42	2 328 500,15		0,40	
481	613 599,59	2 328 666,19		0,40	
480	613 613,89	2 328 675,92		0,40	
479	613 726,87	2 328 500,02		0,40	
478	613 771,48	2 328 514,07		0,40	
477	613 803,94	2 328 530,30		0,40	
476	613 835,01	2 328 547,39		0,40	
475	613 866,14	2 328 559,08		0,40	
474	613 906,04	2 328 570,89		0,40	
473	613 949,89	2 328 584,16		0,40	
472	614 023,93	2 328 606,54		0,40	
471	614 133,09	2 328 632,77		0,40	
470	614 254,90	2 328 664,30		0,40	
469	614 317,67	2 328 682,10		0,40	
468	614 363,62	2 328 713,03		0,40	
467	614 429,11	2 328 725,65		0,40	
466	614 443,90	2 328 727,22		0,40	
465	614 464,48	2 328 733,78		0,40	
464	614 486,19	2 328 741,72		0,40	
463	614 502,31	2 328 746,17		0,40	
462	614 518,59	2 328 752,76		0,40	
461	614 598,77	2 328 773,71		0,40	
460	614 614,52	2 328 776,14		0,40	
459	614 627,24	2 328 777,36		0,40	
458	614 649,59	2 328 784,45		0,40	
457	614 663,41	2 328 787,20		0,40	
456	614 683,91	2 328 794,40		0,40	
455	614 702,92	2 328 800,60		0,40	
454	614 719,34	2 328 812,09		0,40	
453	614 727,10	2 328 830,43		0,40	
452	614 734,78	2 328 831,44		0,40	
451	614 891,85	2 328 854,17		0,40	
450	614 929,26	2 328 867,13		0,40	
449	614 999,76	2 328 895,32		0,40	
448	615 036,52	2 328 910,01		0,40	
447	615 128,09	2 328 932,57		0,40	
446	615 239,28	2 328 973,61		0,40	
445	615 289,71	2 328 978,26		0,40	
444	615 364,84	2 329 005,65		0,40	
443	615 761,66	2 329 153,33		0,40	
442	615 784,52	2 329 162,39		0,40	
441	615 813,93	2 329 173,34	0,40		
440	616 219,61	2 329 309,45	0,40		
439	616 367,65	2 329 350,79	0,40		
438	616 378,85	2 329 353,91	0,40		
437	616 448,71	2 329 620,04	0,40		
436	616 512,22	2 329 849,19	0,40		
435	616 518,05	2 329 873,77	0,40		
434	616 591,49	2 330 181,27	0,40		
433	616 685,50	2 330 552,26	0,40		
432	616 789,49	2 330 923,61	0,40		
431	616 812,76	2 330 986,25	0,40		
430	616 862,26	2 331 094,39	0,40		

Раздел 2

Сведения о местоположении границ объекта					
1	2	3	4	5	6
429	617 005,14	2 331 278,01	Картометрический метод	0,40	—
428	617 044,24	2 331 324,99		0,40	
427	617 082,53	2 331 366,46		0,40	
426	617 122,86	2 331 384,46		0,40	
425	617 180,99	2 331 416,42		0,40	
424	617 424,06	2 331 560,22		0,40	
423	618 126,32	2 331 958,10		0,40	
422	618 336,95	2 332 074,97		0,40	
421	618 443,61	2 332 135,79		0,40	
420	618 757,25	2 332 313,84		0,40	
419	618 893,64	2 332 385,46		0,40	
418	619 017,16	2 332 458,25		0,40	
417	619 081,22	2 332 494,73		0,40	
416	619 092,17	2 332 737,61		0,40	
415	619 095,68	2 332 738,07		0,40	
414	619 130,19	2 332 751,72		0,40	
413	619 160,28	2 332 773,43		0,40	
412	619 184,13	2 332 801,87		0,40	
411	619 265,60	2 332 944,55		0,40	
410	619 276,02	2 332 967,02		0,40	
409	619 285,20	2 333 003,28	0,40		
408	619 285,89	2 333 013,46	0,40		
Вырез 1 из 1					
2620	612 521,82	2 326 147,44	Картометрический метод	0,40	—
2621	612 489,26	2 326 144,80		0,40	
2622	612 494,75	2 326 105,77		0,40	
2623	612 493,78	2 326 101,66		0,40	
2624	612 490,27	2 326 098,21		0,40	
2625	612 483,60	2 326 096,98		0,40	
2626	612 502,25	2 325 960,09		0,40	
2627	612 504,43	2 325 960,27		0,40	
2628	612 504,63	2 325 957,99		0,40	
2629	612 502,44	2 325 957,78		0,40	
2630	612 549,62	2 325 600,93		0,40	
2631	612 550,47	2 325 370,77		0,40	
2632	612 547,83	2 325 053,61		0,40	
2633	612 544,50	2 324 938,65		0,40	
2634	612 541,85	2 324 846,31		0,40	
2635	612 540,09	2 324 686,29		0,40	
2636	612 633,79	2 324 678,01		0,40	
2637	612 677,92	2 324 701,77		0,40	
2638	612 702,79	2 324 658,57		0,40	
2639	613 024,15	2 324 698,53		0,40	
2640	613 027,34	2 324 939,16		0,40	
2641	613 029,31	2 324 940,81		0,40	
2642	613 029,06	2 325 008,94		0,40	
2643	613 014,04	2 325 008,76		0,40	
2644	612 993,26	2 325 011,58		0,40	
2645	612 983,79	2 325 011,58		0,40	
2646	612 965,40	2 325 011,28		0,40	
2647	612 962,75	2 325 035,67		0,40	
2648	612 963,62	2 325 045,30		0,40	
2649	612 949,22	2 325 046,11		0,40	
2650	612 948,03	2 325 051,51		0,40	
2651	612 960,07	2 325 054,69	0,40		

Раздел 2

Сведения о местоположении границ объекта					
1	2	3	4	5	6
2652	612 974,75	2 325 075,81	Картометрический метод	0,40	—
2653	612 983,80	2 325 079,32		0,40	
2654	613 009,30	2 325 079,68		0,40	
2655	613 034,32	2 325 072,12		0,40	
2656	613 069,61	2 325 146,79		0,40	
2657	613 149,98	2 325 317,73		0,40	
2658	613 150,97	2 325 319,86		0,40	
2659	613 182,83	2 325 355,65		0,40	
2660	613 300,76	2 325 306,84		0,40	
2661	613 391,95	2 325 484,83		0,40	
2662	613 395,91	2 325 542,07		0,40	
2663	613 323,74	2 325 595,80		0,40	
2664	613 292,29	2 325 519,09		0,40	
2665	613 252,30	2 325 518,31		0,40	
2666	613 241,91	2 325 656,73		0,40	
2667	613 182,14	2 325 701,22		0,40	
2668	613 053,77	2 325 796,77		0,40	
2669	612 662,40	2 326 086,27		0,40	
2670	612 641,31	2 326 056,30		0,40	
2671	612 595,17	2 326 090,92		0,40	
2672	612 590,49	2 326 085,52	0,40		
2673	612 568,23	2 326 103,01	0,40		
2674	612 572,48	2 326 109,04	0,40		
2620	612 521,82	2 326 147,44	0,40		
нп Челябинск Центральный ч 02					
1	605 422,43	2 325 504,53	Картометрический метод	0,40	—
2	605 429,56	2 325 527,11		0,40	
3	605 437,14	2 325 551,13		0,40	
4	605 445,45	2 325 597,58		0,40	
5	605 450,46	2 325 644,94		0,40	
6	605 462,99	2 325 724,06		0,40	
7	605 463,06	2 325 778,96		0,40	
8	605 451,97	2 325 871,13		0,40	
9	605 424,29	2 325 903,62		0,40	
10	605 390,52	2 325 937,94		0,40	
11	605 298,42	2 326 013,06		0,40	
12	605 136,49	2 326 142,44		0,40	
13	605 083,78	2 326 185,99		0,40	
14	605 064,27	2 326 183,53		0,40	
15	605 020,73	2 326 178,01		0,40	
16	605 009,79	2 326 176,63		0,40	
17	604 996,74	2 326 170,60		0,40	
18	604 989,23	2 326 164,42		0,40	
19	604 933,42	2 326 156,14		0,40	
20	604 930,98	2 326 159,23		0,40	
21	604 925,21	2 326 161,81		0,40	
22	604 910,23	2 326 164,05		0,40	
23	604 891,01	2 326 161,17		0,40	
24	604 888,91	2 326 145,89		0,40	
25	604 879,81	2 326 144,95		0,40	
26	604 881,97	2 326 154,53		0,40	
27	604 885,26	2 326 182,81		0,40	
28	604 859,15	2 326 184,81		0,40	
29	604 855,81	2 326 185,55		0,40	
30	604 858,43	2 326 207,71		0,40	

Раздел 2

Сведения о местоположении границ объекта					
1	2	3	4	5	6
31	604 875,57	2 326 243,68	Картометрический метод	0,40	—
32	604 786,37	2 326 241,79		0,40	
33	604 791,64	2 326 256,07		0,40	
34	604 810,61	2 326 307,49		0,40	
35	604 818,64	2 326 306,77		0,40	
36	604 879,13	2 326 310,01		0,40	
37	604 879,57	2 326 319,88		0,40	
38	604 892,19	2 326 424,28		0,40	
39	604 897,78	2 326 492,71		0,40	
40	604 906,71	2 326 601,97		0,40	
41	604 902,77	2 326 649,04		0,40	
42	604 895,14	2 326 768,53		0,40	
43	604 806,54	2 326 771,56		0,40	
44	604 806,86	2 326 780,68		0,40	
45	604 808,56	2 326 830,54		0,40	
46	604 807,61	2 326 832,70		0,40	
47	604 810,42	2 326 885,41		0,40	
48	604 877,51	2 326 882,26		0,40	
49	604 887,33	2 326 881,90		0,40	
50	604 877,91	2 327 048,52		0,40	
51	604 876,32	2 327 068,56		0,40	
52	604 876,01	2 327 076,87		0,40	
53	604 877,70	2 327 103,27		0,40	
54	604 857,02	2 327 346,69		0,40	
55	604 855,53	2 327 346,54		0,40	
56	604 854,03	2 327 346,42		0,40	
57	604 834,81	2 327 422,17		0,40	
58	604 827,77	2 327 486,88		0,40	
59	604 822,65	2 327 486,34		0,40	
60	604 812,82	2 327 489,79		0,40	
61	604 811,00	2 327 505,27		0,40	
62	604 810,49	2 327 517,12		0,40	
63	604 806,77	2 327 550,69		0,40	
64	604 799,46	2 327 613,21		0,40	
65	604 798,14	2 327 627,04		0,40	
66	604 787,95	2 327 729,82		0,40	
67	604 786,97	2 327 742,00		0,40	
68	604 778,44	2 327 824,14		0,40	
69	604 778,29	2 327 825,64		0,40	
70	604 767,91	2 327 936,49		0,40	
71	604 746,62	2 327 933,94		0,40	
72	604 672,03	2 327 924,97		0,40	
73	604 643,97	2 328 201,57		0,40	
74	604 639,27	2 328 200,22		0,40	
75	604 636,66	2 328 209,37		0,40	
76	604 642,86	2 328 211,11		0,40	
77	604 610,92	2 328 526,50		0,40	
78	604 608,51	2 328 526,20		0,40	
79	604 607,87	2 328 531,15		0,40	
80	604 610,41	2 328 531,48		0,40	
81	604 605,72	2 328 578,31		0,40	
82	604 645,93	2 328 579,72		0,40	
83	604 729,67	2 328 582,64		0,40	
84	604 716,66	2 328 730,98		0,40	
85	604 695,64	2 328 877,97		0,40	

Раздел 2

Сведения о местоположении границ объекта					
1	2	3	4	5	6
86	604 681,50	2 329 021,16	Картометрический метод	0,40	—
87	604 671,99	2 329 094,08		0,40	
88	604 671,95	2 329 252,73		0,40	
89	604 679,13	2 329 352,52		0,40	
90	604 685,39	2 329 439,59		0,40	
91	604 707,45	2 329 560,89		0,40	
92	604 784,84	2 330 060,38		0,40	
93	604 794,43	2 330 119,91		0,40	
94	604 819,51	2 330 281,95		0,40	
95	604 843,87	2 330 439,58		0,40	
96	604 854,35	2 330 497,41		0,40	
97	604 870,37	2 330 559,81		0,40	
98	604 985,07	2 330 809,50		0,40	
99	604 992,83	2 330 826,13		0,40	
100	605 011,51	2 330 866,12		0,40	
101	605 063,04	2 330 959,42		0,40	
102	605 106,66	2 331 023,43		0,40	
103	605 152,27	2 331 068,63		0,40	
104	605 192,71	2 331 104,41		0,40	
105	605 265,12	2 331 158,43		0,40	
106	605 239,62	2 331 171,05		0,40	
107	605 200,28	2 331 190,51		0,40	
108	605 076,00	2 331 253,04		0,40	
109	604 954,87	2 331 309,25		0,40	
110	604 826,72	2 331 362,11		0,40	
111	604 824,30	2 331 375,15		0,40	
112	604 813,88	2 331 431,19		0,40	
113	604 780,55	2 331 426,46		0,40	
114	604 748,74	2 331 417,63		0,40	
115	604 703,38	2 331 400,83		0,40	
116	604 649,01	2 331 377,17		0,40	
117	604 638,67	2 331 401,24		0,40	
118	604 620,71	2 331 442,14		0,40	
119	604 610,92	2 331 465,90		0,40	
120	604 593,12	2 331 507,36		0,40	
121	604 575,67	2 331 548,01		0,40	
122	604 573,29	2 331 553,55		0,40	
123	604 574,21	2 331 735,29		0,40	
124	604 587,90	2 331 741,96		0,40	
125	604 611,21	2 331 753,38		0,40	
126	604 632,49	2 331 762,51		0,40	
127	604 643,62	2 331 765,65		0,40	
128	604 730,15	2 331 769,20		0,40	
129	604 802,80	2 331 774,20		0,40	
130	604 808,79	2 331 774,56		0,40	
131	604 828,65	2 331 775,75		0,40	
132	604 836,72	2 331 776,23		0,40	
133	604 857,34	2 331 777,71		0,40	
134	604 885,49	2 331 779,71		0,40	
135	604 941,99	2 331 783,72		0,40	
136	604 963,45	2 331 785,25		0,40	
137	604 966,68	2 331 784,70		0,40	
138	605 012,99	2 331 776,94		0,40	
139	605 558,53	2 331 782,73		0,40	
140	605 591,20	2 331 846,69		0,40	

Раздел 2

Сведения о местоположении границ объекта					
1	2	3	4	5	6
141	605 593,66	2 331 925,02	Картометрический метод	0,40	—
142	605 612,60	2 332 012,62		0,40	
143	605 657,15	2 332 036,52		0,40	
144	605 660,61	2 332 038,37		0,40	
145	605 667,70	2 332 042,17		0,40	
146	605 674,87	2 332 046,01		0,40	
147	605 714,88	2 332 202,72		0,40	
148	605 715,97	2 332 207,00		0,40	
149	605 732,29	2 332 315,74		0,40	
150	605 751,18	2 332 312,94		0,40	
151	605 785,88	2 332 307,81		0,40	
152	605 822,92	2 332 448,73		0,40	
153	605 849,54	2 332 573,41		0,40	
154	605 875,89	2 332 555,13		0,40	
155	605 889,95	2 332 547,65		0,40	
156	605 894,70	2 332 596,02		0,40	
157	605 900,29	2 332 652,99		0,40	
158	605 910,66	2 332 725,27		0,40	
159	605 916,36	2 332 760,89		0,40	
160	605 927,83	2 332 802,46		0,40	
161	605 945,61	2 332 852,84		0,40	
162	605 977,01	2 332 916,39		0,40	
163	606 015,22	2 332 987,45		0,40	
164	606 033,16	2 333 022,99		0,40	
165	606 053,45	2 333 060,34		0,40	
166	606 071,92	2 333 097,95		0,40	
167	606 080,91	2 333 118,97		0,40	
168	606 087,53	2 333 136,37		0,40	
169	606 095,50	2 333 160,26		0,40	
170	606 099,82	2 333 184,18		0,40	
171	606 105,54	2 333 210,25		0,40	
172	606 108,95	2 333 225,76	0,40		
173	606 128,55	2 333 315,68	0,40		
174	606 131,61	2 333 346,12	0,40		
175	606 136,99	2 333 404,82	0,40		
176	605 788,78	2 333 364,76	0,40		
177	605 757,49	2 333 356,79	0,40		
178	605 720,16	2 333 345,74	0,40		
179	605 699,84	2 333 340,54	0,40		
180	605 671,17	2 333 338,32	0,40		
181	605 634,19	2 333 336,77	0,40		
182	605 610,35	2 333 332,82	0,40		
183	605 585,60	2 333 329,45	0,40		
184	605 549,96	2 333 325,42	0,40		
185	605 471,89	2 333 316,57	0,40		
186	605 427,48	2 333 310,31	0,40		
187	605 381,36	2 333 304,93	0,40		
188	605 343,02	2 333 300,66	0,40		
189	605 311,39	2 333 296,29	0,40		
190	605 281,43	2 333 293,75	0,40		
191	605 260,56	2 333 291,44	0,40		
192	605 226,63	2 333 287,04	0,40		
193	605 181,73	2 333 280,07	0,40		
194	605 160,13	2 333 266,56	0,40		
195	604 707,01	2 333 206,84	0,40		

Раздел 2

Сведения о местоположении границ объекта					
1	2	3	4	5	6
196	604 485,43	2 333 178,91	Картометрический метод	0,40	—
197	604 464,69	2 333 176,43		0,40	
198	604 448,74	2 333 174,52		0,40	
199	604 197,91	2 333 159,47		0,40	
200	603 687,31	2 333 087,04		0,40	
201	603 465,45	2 333 075,77		0,40	
202	603 460,84	2 333 044,46		0,40	
203	603 436,32	2 333 040,60		0,40	
204	603 369,90	2 333 031,65		0,40	
205	603 282,90	2 333 018,07		0,40	
206	603 220,89	2 333 005,45		0,40	
207	603 182,00	2 332 997,87		0,40	
208	602 689,01	2 332 915,87		0,40	
209	602 629,34	2 332 907,29		0,40	
210	602 453,24	2 332 873,69		0,40	
211	602 404,05	2 332 865,86		0,40	
212	602 374,16	2 332 860,30		0,40	
213	601 669,53	2 332 736,20		0,40	
214	601 355,90	2 332 678,50		0,40	
215	601 298,29	2 332 660,20		0,40	
216	601 158,90	2 332 605,63		0,40	
217	601 142,36	2 332 597,76		0,40	
218	601 124,75	2 332 589,24		0,40	
219	601 090,98	2 332 572,89		0,40	
220	601 040,34	2 332 548,38		0,40	
221	600 962,05	2 332 510,49		0,40	
222	600 876,75	2 332 469,37		0,40	
223	600 848,01	2 332 455,02		0,40	
224	600 638,54	2 332 353,03		0,40	
225	600 577,59	2 332 323,35		0,40	
226	600 566,91	2 332 318,86		0,40	
227	600 534,16	2 332 303,12		0,40	
228	600 458,00	2 332 265,65		0,40	
229	600 449,12	2 332 234,46		0,40	
230	600 410,11	2 332 098,15		0,40	
231	600 424,48	2 332 025,46		0,40	
232	600 465,94	2 331 372,48		0,40	
233	600 141,44	2 330 997,54		0,40	
234	600 129,41	2 330 983,64		0,40	
235	600 125,26	2 330 978,87		0,40	
236	600 123,58	2 330 978,85		0,40	
237	599 892,11	2 330 975,48		0,40	
238	599 703,29	2 330 992,26		0,40	
239	599 492,63	2 331 426,42		0,40	
240	599 405,78	2 331 605,32		0,40	
241	599 389,98	2 331 637,83		0,40	
242	599 333,22	2 331 768,73		0,40	
243	599 454,07	2 331 988,50		0,40	
244	599 542,58	2 332 149,00		0,40	
245	599 433,60	2 332 386,93		0,40	
246	599 379,01	2 332 421,99	0,40		
247	599 311,26	2 332 459,19	0,40		
248	598 977,41	2 332 908,66	0,40		
249	598 785,73	2 333 143,52	0,40		
250	598 769,28	2 333 126,57	0,40		

Раздел 2

Сведения о местоположении границ объекта					
1	2	3	4	5	6
251	598 338,29	2 332 740,90	Картометрический метод	0,40	—
252	598 296,17	2 332 708,57		0,40	
253	597 921,69	2 332 429,44		0,40	
254	597 834,10	2 332 428,84		0,40	
255	597 767,34	2 332 505,09		0,40	
256	597 737,24	2 332 518,54		0,40	
257	597 622,68	2 332 569,25		0,40	
258	597 557,61	2 332 502,34		0,40	
259	597 074,82	2 332 005,90		0,40	
260	596 829,27	2 331 755,88		0,40	
261	596 755,82	2 331 613,88		0,40	
262	595 831,14	2 330 620,31		0,40	
263	595 821,50	2 330 610,24		0,40	
264	595 806,39	2 330 597,32		0,40	
265	595 453,87	2 330 222,53		0,40	
266	595 443,23	2 330 211,80		0,40	
267	595 231,94	2 329 993,46		0,40	
268	595 206,63	2 329 968,15		0,40	
269	595 021,06	2 329 782,52		0,40	
270	594 873,77	2 329 637,40		0,40	
271	594 862,90	2 329 626,45		0,40	
272	594 854,00	2 329 614,44		0,40	
273	594 814,56	2 329 559,86		0,40	
274	594 619,32	2 329 297,57		0,40	
275	594 591,04	2 329 319,63		0,40	
276	594 327,06	2 328 958,02		0,40	
277	594 352,55	2 328 940,85		0,40	
278	593 805,67	2 328 205,48		0,40	
279	593 442,31	2 327 716,02		0,40	
280	593 432,25	2 327 702,42		0,40	
281	593 449,23	2 327 688,69	0,40		
282	593 476,15	2 327 666,93	0,40		
283	593 485,58	2 327 659,31	0,40		
284	593 502,40	2 327 645,71	0,40		
285	593 506,60	2 327 642,33	0,40		
286	593 510,74	2 327 639,00	0,40		
287	593 543,16	2 327 612,89	0,40		
288	593 568,62	2 327 592,39	0,40		
289	593 594,80	2 327 571,09	0,40		
290	593 626,51	2 327 545,33	0,40		
291	593 628,22	2 327 544,45	0,40		
292	593 633,84	2 327 541,56	0,40		
293	593 638,82	2 327 539,00	0,40		
294	593 858,66	2 327 425,84	0,40		
295	599 332,30	2 324 607,89	0,40		
296	599 352,06	2 324 598,12	0,40		
297	599 442,85	2 324 551,38	0,40		
298	599 456,94	2 324 547,00	0,40		
299	599 462,78	2 324 546,50	0,40		
300	599 464,81	2 324 546,34	0,40		
301	599 489,73	2 324 544,21	0,40		
302	599 491,14	2 324 544,08	0,40		
303	599 524,17	2 324 541,48	0,40		
304	599 545,36	2 324 539,79	0,40		
305	599 549,95	2 324 513,01	0,40		

Раздел 2

Сведения о местоположении границ объекта					
1	2	3	4	5	6
306	599 568,14	2 324 508,78	Картометрический метод	0,40	—
307	599 614,78	2 324 503,05		0,40	
308	599 644,99	2 324 499,67		0,40	
309	599 658,86	2 324 462,75		0,40	
310	599 678,37	2 324 409,23		0,40	
311	599 681,40	2 324 400,90		0,40	
312	599 704,61	2 324 338,71		0,40	
313	599 725,66	2 324 270,07		0,40	
314	599 739,34	2 324 240,17		0,40	
315	599 754,15	2 324 206,19		0,40	
316	599 827,35	2 324 044,90		0,40	
317	599 836,03	2 324 041,29		0,40	
318	599 848,58	2 324 013,83		0,40	
319	599 865,45	2 323 985,85		0,40	
320	599 897,02	2 323 933,50		0,40	
321	600 010,43	2 323 966,24		0,40	
322	600 159,68	2 323 990,42		0,40	
323	600 164,60	2 323 991,22		0,40	
324	600 194,65	2 323 999,32		0,40	
325	600 282,86	2 324 030,43		0,40	
326	600 329,69	2 324 051,43		0,40	
327	600 333,40	2 324 053,09		0,40	
328	600 478,45	2 324 118,12		0,40	
329	600 691,93	2 324 190,70		0,40	
330	600 723,63	2 324 211,07		0,40	
331	600 779,29	2 324 245,63		0,40	
332	600 920,19	2 324 336,12		0,40	
333	600 922,44	2 324 337,49		0,40	
334	600 977,58	2 324 371,13		0,40	
335	601 027,74	2 324 398,77		0,40	
336	601 030,32	2 324 400,20		0,40	
337	601 057,00	2 324 417,51		0,40	
338	601 110,68	2 324 447,85		0,40	
339	601 165,94	2 324 465,09		0,40	
340	601 175,34	2 324 468,02		0,40	
341	601 478,34	2 324 533,74		0,40	
342	601 531,26	2 324 543,50	0,40		
343	601 573,29	2 324 546,22	0,40		
344	601 573,26	2 324 541,82	0,40		
345	601 611,73	2 324 543,07	0,40		
346	601 639,81	2 324 545,08	0,40		
347	601 698,03	2 324 549,26	0,40		
348	601 698,33	2 324 549,28	0,40		
349	601 733,12	2 324 551,77	0,40		
350	601 753,74	2 324 555,13	0,40		
351	601 776,20	2 324 557,00	0,40		
352	601 781,33	2 324 552,85	0,40		
353	601 782,99	2 324 552,92	0,40		
354	601 806,59	2 324 553,95	0,40		
355	601 806,74	2 324 549,37	0,40		
356	601 842,82	2 324 553,03	0,40		
357	601 938,43	2 324 569,89	0,40		
358	602 009,75	2 324 573,40	0,40		
359	602 031,43	2 324 572,47	0,40		
360	602 045,43	2 324 569,68	0,40		

Раздел 2

Сведения о местоположении границ объекта					
1	2	3	4	5	6
361	602 071,41	2 324 567,01	Картометрический метод	0,40	—
362	602 106,84	2 324 557,26		0,40	
363	602 188,20	2 324 535,21		0,40	
364	602 258,67	2 324 530,26		0,40	
365	602 272,46	2 324 531,88		0,40	
366	602 293,96	2 324 528,93		0,40	
367	602 352,75	2 324 542,24		0,40	
368	602 489,27	2 324 577,96		0,40	
369	602 521,59	2 324 585,25		0,40	
370	602 525,49	2 324 586,15		0,40	
371	602 537,27	2 324 588,82		0,40	
372	602 537,52	2 324 584,39		0,40	
373	602 612,62	2 324 599,90		0,40	
374	602 663,12	2 324 613,57		0,40	
375	602 781,90	2 324 640,76		0,40	
376	602 927,12	2 324 673,79		0,40	
377	602 978,52	2 324 685,35		0,40	
378	602 991,83	2 324 688,34		0,40	
379	603 059,01	2 324 703,41		0,40	
380	603 099,73	2 324 712,68		0,40	
381	603 184,90	2 324 732,07		0,40	
382	603 312,41	2 324 765,02		0,40	
383	603 356,60	2 324 778,63		0,40	
384	603 395,08	2 324 790,47		0,40	
385	603 611,38	2 324 856,98		0,40	
386	603 695,30	2 324 882,78		0,40	
387	603 763,91	2 324 886,21		0,40	
388	603 764,58	2 324 895,00		0,40	
389	603 783,58	2 324 895,19		0,40	
390	603 877,89	2 324 903,03		0,40	
391	603 891,30	2 324 904,07		0,40	
392	603 896,14	2 324 904,53		0,40	
393	603 972,37	2 324 911,42		0,40	
394	604 160,78	2 324 926,56		0,40	
395	604 218,86	2 324 938,17		0,40	
396	604 222,22	2 324 917,15		0,40	
397	604 366,17	2 324 954,69		0,40	
398	604 515,67	2 324 955,69		0,40	
399	604 624,41	2 324 990,97		0,40	
400	604 663,04	2 325 010,71	0,40		
401	604 784,70	2 325 065,39	0,40		
402	604 948,77	2 325 135,70	0,40		
403	605 067,62	2 325 188,50	0,40		
404	605 170,97	2 325 225,81	0,40		
405	605 253,90	2 325 276,16	0,40		
406	605 324,34	2 325 341,79	0,40		
407	605 381,65	2 325 418,40	0,40		
1	605 422,43	2 325 504,53	0,40		
нп Челябинск Тракторозаводский					
2675	612 574,66	2 329 328,81	Картометрический метод	0,40	—
2676	612 591,79	2 329 311,71		0,40	
2677	612 630,77	2 329 267,91		0,40	
2678	612 904,44	2 329 162,38		0,40	
2679	612 907,30	2 329 161,27		0,40	
2680	612 910,23	2 329 160,16		0,40	

Раздел 2

Сведения о местоположении границ объекта					
1	2	3	4	5	6
2681	612 933,33	2 329 151,25	Картометрический метод	0,40	—
2682	612 933,54	2 329 151,17		0,40	
2683	612 940,37	2 329 146,57		0,40	
2684	612 962,46	2 329 131,63		0,40	
2685	612 967,41	2 329 128,27		0,40	
2686	612 974,01	2 329 108,41		0,40	
2687	612 979,66	2 329 091,34		0,40	
2688	612 984,69	2 329 076,21		0,40	
2689	613 004,93	2 329 003,20		0,40	
2690	613 052,25	2 328 893,07		0,40	
2691	613 056,07	2 328 877,23		0,40	
2692	613 119,47	2 328 770,64		0,40	
2693	613 175,80	2 328 675,93		0,40	
2694	613 151,89	2 328 610,77		0,40	
2695	613 136,12	2 328 579,42		0,40	
2696	613 067,65	2 328 504,99		0,40	
2697	613 024,64	2 328 454,77		0,40	
2698	612 959,63	2 328 379,11		0,40	
2699	612 924,07	2 328 342,93		0,40	
2700	612 869,31	2 328 288,12		0,40	
2701	612 845,87	2 328 266,37		0,40	
2702	612 848,05	2 328 264,36		0,40	
2703	612 821,88	2 328 238,62		0,40	
2704	612 823,88	2 328 236,61		0,40	
2705	612 713,17	2 328 133,35		0,40	
2706	612 712,18	2 328 134,85		0,40	
489	612 708,52	2 328 131,43		0,40	
488	612 733,18	2 328 104,02		0,40	
487	612 778,53	2 328 054,42		0,40	
486	612 803,77	2 328 078,91		0,40	
485	612 823,65	2 328 097,59		0,40	
484	612 834,03	2 328 107,76		0,40	
483	613 000,18	2 328 267,84		0,40	
482	613 345,42	2 328 500,15		0,40	
481	613 599,59	2 328 666,19		0,40	
480	613 613,89	2 328 675,92		0,40	
479	613 726,87	2 328 500,02		0,40	
478	613 771,48	2 328 514,07		0,40	
477	613 803,94	2 328 530,30		0,40	
476	613 835,01	2 328 547,39		0,40	
475	613 866,14	2 328 559,08		0,40	
474	613 906,04	2 328 570,89		0,40	
473	613 949,89	2 328 584,16		0,40	
472	614 023,93	2 328 606,54		0,40	
471	614 133,09	2 328 632,77		0,40	
470	614 254,90	2 328 664,30		0,40	
469	614 317,67	2 328 682,10	0,40		
468	614 363,62	2 328 713,03	0,40		
467	614 429,11	2 328 725,65	0,40		
466	614 443,90	2 328 727,22	0,40		
465	614 464,48	2 328 733,78	0,40		
464	614 486,19	2 328 741,72	0,40		
463	614 502,31	2 328 746,17	0,40		
462	614 518,59	2 328 752,76	0,40		
461	614 598,77	2 328 773,71	0,40		

Раздел 2

Сведения о местоположении границ объекта					
1	2	3	4	5	6
460	614 614,52	2 328 776,14	Картометрический метод	0,40	—
459	614 627,24	2 328 777,36		0,40	
458	614 649,59	2 328 784,45		0,40	
457	614 663,41	2 328 787,20		0,40	
456	614 683,91	2 328 794,40		0,40	
455	614 702,92	2 328 800,60		0,40	
454	614 719,34	2 328 812,09		0,40	
453	614 727,10	2 328 830,43		0,40	
2744	614 736,64	2 328 841,17		0,40	
2745	614 757,06	2 328 873,47		0,40	
2746	614 771,32	2 328 896,18		0,40	
2747	614 776,09	2 328 904,96		0,40	
2748	614 781,32	2 328 916,53		0,40	
2749	614 784,20	2 328 931,17		0,40	
2750	614 791,45	2 328 961,98		0,40	
2751	614 783,21	2 328 984,96		0,40	
2752	614 714,83	2 329 101,70		0,40	
2753	614 648,09	2 329 245,82		0,40	
2754	614 601,02	2 329 301,21		0,40	
2755	614 598,53	2 329 321,77		0,40	
2756	614 604,79	2 329 340,31		0,40	
2757	614 616,84	2 329 354,99		0,40	
2758	614 655,89	2 329 387,44		0,40	
2759	614 687,95	2 329 413,85		0,40	
2760	614 721,67	2 329 432,56		0,40	
2761	614 743,34	2 329 448,07		0,40	
2762	614 756,00	2 329 464,76		0,40	
2763	614 764,97	2 329 479,99		0,40	
2764	614 771,47	2 329 500,19		0,40	
2765	614 772,74	2 329 522,41		0,40	
2766	614 769,51	2 329 544,96		0,40	
2767	614 756,24	2 329 570,06		0,40	
2768	614 737,89	2 329 600,39		0,40	
2769	614 735,07	2 329 621,95		0,40	
2770	614 740,47	2 329 648,93		0,40	
2771	614 756,89	2 329 680,88		0,40	
2772	614 760,83	2 329 698,63		0,40	
2773	614 758,56	2 329 726,12		0,40	
2774	614 758,80	2 329 775,20		0,40	
2775	614 759,84	2 329 799,52		0,40	
2776	614 755,23	2 329 827,06		0,40	
2777	614 745,69	2 329 863,21		0,40	
2778	614 737,76	2 329 885,90		0,40	
2779	614 724,60	2 329 916,50		0,40	
2780	614 722,37	2 329 952,37		0,40	
2781	614 728,49	2 329 991,46		0,40	
2782	614 741,18	2 330 046,35		0,40	
2783	614 755,08	2 330 093,55	0,40		
2784	614 763,92	2 330 124,78	0,40		
2785	614 766,37	2 330 148,42	0,40		
2786	614 758,54	2 330 183,60	0,40		
2787	614 705,51	2 330 275,49	0,40		
2788	614 606,95	2 330 448,20	0,40		
2789	614 589,72	2 330 478,68	0,40		
2790	614 605,79	2 330 504,34	0,40		

Раздел 2

Сведения о местоположении границ объекта					
1	2	3	4	5	6
2791	614 612,99	2 330 517,85	Картометрический метод	0,40	—
2792	614 621,91	2 330 530,19		0,40	
2793	614 618,18	2 330 592,73		0,40	
2794	614 615,57	2 330 647,59		0,40	
2795	614 617,77	2 330 667,82		0,40	
2796	614 593,08	2 330 727,76		0,40	
2797	614 614,40	2 330 739,57		0,40	
2798	614 671,19	2 330 746,34		0,40	
2799	614 672,59	2 330 796,60		0,40	
2800	614 676,76	2 330 830,63		0,40	
2801	614 685,87	2 330 889,50		0,40	
2802	614 722,89	2 330 892,84		0,40	
2803	614 724,40	2 330 909,82		0,40	
2804	614 723,96	2 330 950,51		0,40	
2805	614 723,90	2 330 961,27		0,40	
2806	614 723,40	2 331 360,59		0,40	
2807	614 725,86	2 331 384,03		0,40	
2808	614 735,86	2 331 457,68		0,40	
2809	614 526,68	2 331 523,68		0,40	
2810	614 353,11	2 331 576,00		0,40	
2811	614 145,77	2 331 639,24		0,40	
2812	614 130,16	2 331 653,20		0,40	
2813	614 092,80	2 331 677,95		0,40	
2814	614 077,13	2 331 682,52		0,40	
2815	614 052,15	2 331 715,05		0,40	
2816	614 021,36	2 331 768,19		0,40	
2817	614 007,98	2 331 793,08		0,40	
2818	613 984,46	2 331 859,90		0,40	
2819	613 967,14	2 331 931,39		0,40	
2820	613 949,86	2 332 065,13		0,40	
2821	613 932,21	2 332 196,77		0,40	
2822	613 936,96	2 332 321,74		0,40	
2823	613 939,96	2 332 435,89		0,40	
2824	613 958,37	2 332 557,63		0,40	
2825	613 960,94	2 332 576,06		0,40	
2826	613 898,61	2 332 586,53		0,40	
2827	613 893,46	2 332 587,32		0,40	
2828	613 889,79	2 332 593,32		0,40	
2829	613 885,90	2 332 636,81		0,40	
2830	613 885,85	2 332 756,34		0,40	
2831	613 886,51	2 332 817,40		0,40	
2832	613 890,66	2 332 928,52		0,40	
2833	613 881,91	2 332 947,00		0,40	
2834	613 865,64	2 332 960,75		0,40	
2835	613 839,78	2 332 968,42		0,40	
2836	613 817,30	2 332 971,97		0,40	
2837	613 800,31	2 332 981,64		0,40	
2838	613 792,91	2 332 996,01		0,40	
2839	613 787,05	2 333 038,33	0,40		
2840	613 779,87	2 333 085,43	0,40		
2841	613 770,70	2 333 142,09	0,40		
2842	613 845,72	2 333 142,27	0,40		
2843	613 920,73	2 333 142,46	0,40		
2844	613 924,08	2 333 251,16	0,40		
2845	613 924,58	2 333 291,06	0,40		

Раздел 2

Сведения о местоположении границ объекта					
1	2	3	4	5	6
2846	613 925,63	2 333 371,27	Картометрический метод	0,40	—
2847	613 716,89	2 333 378,08		0,40	
2848	613 445,97	2 333 387,19		0,40	
2849	613 409,97	2 333 388,34		0,40	
2850	613 211,26	2 333 394,69		0,40	
2851	613 156,54	2 333 396,44		0,40	
2852	612 919,73	2 333 404,11		0,40	
2853	612 840,45	2 333 400,63		0,40	
2854	612 603,83	2 333 368,19		0,40	
2855	612 486,25	2 333 401,00		0,40	
2856	612 457,37	2 333 417,36		0,40	
2857	612 450,13	2 333 417,57		0,40	
2858	612 445,08	2 333 420,58		0,40	
2859	612 443,02	2 333 416,02		0,40	
2860	612 365,20	2 333 418,27		0,40	
2861	612 322,74	2 333 460,24		0,40	
2862	612 291,62	2 333 483,79		0,40	
2863	612 301,86	2 333 504,07		0,40	
2864	612 204,13	2 333 550,14		0,40	
2865	612 127,81	2 333 571,33		0,40	
2866	612 024,57	2 333 585,46		0,40	
2867	611 909,73	2 333 556,30		0,40	
2868	611 810,83	2 333 508,34		0,40	
2869	611 669,42	2 333 439,67		0,40	
2870	610 712,05	2 333 477,81		0,40	
2871	610 679,81	2 333 478,99		0,40	
2872	610 592,25	2 333 482,19		0,40	
2873	610 596,05	2 333 522,45		0,40	
2874	610 522,17	2 333 528,05		0,40	
2875	610 498,08	2 333 513,70		0,40	
2876	610 478,48	2 333 486,91		0,40	
2877	610 366,75	2 333 491,89		0,40	
2878	610 365,83	2 333 460,08		0,40	
2879	610 035,78	2 333 474,91		0,40	
2880	610 035,74	2 333 474,13		0,40	
2881	610 005,40	2 333 476,26		0,40	
2882	610 007,36	2 333 508,65		0,40	
2883	609 463,96	2 333 541,85		0,40	
2884	609 110,81	2 334 032,64		0,40	
2885	608 840,28	2 334 398,66		0,40	
2886	608 595,69	2 334 726,40		0,40	
2887	608 410,99	2 334 763,21		0,40	
2888	608 320,98	2 334 837,30		0,40	
2889	608 209,61	2 334 931,56		0,40	
2890	608 165,25	2 335 027,86		0,40	
2891	608 147,08	2 335 151,98		0,40	
2892	608 168,06	2 335 297,84		0,40	
2893	608 263,66	2 335 537,21		0,40	
2894	608 311,77	2 335 640,01		0,40	
2895	608 273,23	2 335 656,34	0,40		
2896	608 242,46	2 335 669,16	0,40		
2897	608 225,63	2 335 675,64	0,40		
2898	608 154,66	2 335 537,94	0,40		
2899	608 128,31	2 335 485,11	0,40		
2900	608 053,59	2 335 378,60	0,40		

Раздел 2

Сведения о местоположении границ объекта					
1	2	3	4	5	6
2901	608 021,40	2 335 349,81	Картометрический метод	0,40	—
2902	607 947,84	2 335 262,49		0,40	
2903	607 924,56	2 335 224,47		0,40	
2904	607 852,18	2 335 167,95		0,40	
2905	607 745,26	2 335 180,27		0,40	
2906	607 665,27	2 335 121,70		0,40	
2907	607 480,79	2 334 945,43		0,40	
2908	607 364,01	2 334 828,81		0,40	
2909	607 305,94	2 334 738,43		0,40	
2910	607 285,08	2 334 705,72		0,40	
2911	607 117,19	2 334 398,20		0,40	
2912	607 115,40	2 334 396,85		0,40	
2913	607 105,12	2 334 374,10		0,40	
2914	606 603,05	2 333 973,87		0,40	
2915	606 583,52	2 333 941,48		0,40	
2916	606 574,64	2 333 919,84		0,40	
2917	606 467,78	2 333 484,02		0,40	
2918	606 469,31	2 333 483,02		0,40	
2919	606 567,98	2 333 495,01		0,40	
2920	606 568,76	2 333 462,01		0,40	
2921	606 572,58	2 333 434,47		0,40	
2922	606 572,34	2 333 398,47		0,40	
2923	606 538,85	2 333 249,70		0,40	
2924	606 525,36	2 333 251,77		0,40	
2925	606 487,69	2 333 152,83		0,40	
2926	606 489,67	2 333 151,03		0,40	
2927	606 501,16	2 333 147,34		0,40	
2928	606 443,77	2 333 014,32		0,40	
2929	606 420,94	2 332 964,49		0,40	
2930	606 416,44	2 332 966,50		0,40	
2931	606 402,86	2 332 941,09		0,40	
2932	606 398,22	2 332 932,42		0,40	
2933	606 388,39	2 332 913,19		0,40	
2934	606 362,58	2 332 865,88		0,40	
2935	606 357,16	2 332 848,39		0,40	
2936	606 349,68	2 332 850,94		0,40	
2937	606 338,20	2 332 856,04		0,40	
2938	606 333,19	2 332 852,26		0,40	
2939	606 300,42	2 332 863,09		0,40	
2940	606 285,90	2 332 866,15		0,40	
2941	606 282,11	2 332 876,86		0,40	
2942	606 292,37	2 332 903,86		0,40	
2943	606 308,34	2 332 947,75		0,40	
2944	606 324,31	2 332 990,83		0,40	
2945	606 327,86	2 333 017,05		0,40	
2946	606 332,32	2 333 065,71		0,40	
2947	606 324,07	2 333 118,75		0,40	
2948	606 305,22	2 333 188,53		0,40	
2949	606 177,50	2 333 415,03	0,40		
175	606 136,99	2 333 404,82	0,40		
174	606 131,61	2 333 346,12	0,40		
173	606 128,55	2 333 315,68	0,40		
172	606 108,95	2 333 225,76	0,40		
171	606 105,54	2 333 210,25	0,40		
170	606 099,82	2 333 184,18	0,40		

Раздел 2

Сведения о местоположении границ объекта					
1	2	3	4	5	6
169	606 095,50	2 333 160,26	Картометрический метод	0,40	—
168	606 087,53	2 333 136,37		0,40	
167	606 080,91	2 333 118,97		0,40	
166	606 071,92	2 333 097,95		0,40	
165	606 053,45	2 333 060,34		0,40	
164	606 033,16	2 333 022,99		0,40	
163	606 015,22	2 332 987,45		0,40	
162	605 977,01	2 332 916,39		0,40	
161	605 945,61	2 332 852,84		0,40	
160	605 927,83	2 332 802,46		0,40	
159	605 916,36	2 332 760,89		0,40	
158	605 910,66	2 332 725,27		0,40	
157	605 900,29	2 332 652,99		0,40	
156	605 894,70	2 332 596,02		0,40	
155	605 889,95	2 332 547,65		0,40	
154	605 875,89	2 332 555,13		0,40	
153	605 849,54	2 332 573,41		0,40	
152	605 822,92	2 332 448,73		0,40	
151	605 785,88	2 332 307,81		0,40	
150	605 751,18	2 332 312,94		0,40	
149	605 732,29	2 332 315,74		0,40	
148	605 715,97	2 332 207,00		0,40	
147	605 714,88	2 332 202,72		0,40	
146	605 674,87	2 332 046,01		0,40	
145	605 667,70	2 332 042,17		0,40	
144	605 660,61	2 332 038,37		0,40	
143	605 657,15	2 332 036,52		0,40	
142	605 612,60	2 332 012,62		0,40	
141	605 593,66	2 331 925,02		0,40	
140	605 591,20	2 331 846,69		0,40	
139	605 558,53	2 331 782,73		0,40	
138	605 012,99	2 331 776,94		0,40	
137	604 966,68	2 331 784,70		0,40	
136	604 963,45	2 331 785,25		0,40	
135	604 941,99	2 331 783,72		0,40	
134	604 885,49	2 331 779,71		0,40	
133	604 857,34	2 331 777,71		0,40	
132	604 836,72	2 331 776,23		0,40	
131	604 828,65	2 331 775,75		0,40	
130	604 808,79	2 331 774,56		0,40	
129	604 802,80	2 331 774,20	0,40		
128	604 730,15	2 331 769,20	0,40		
127	604 643,62	2 331 765,65	0,40		
126	604 632,49	2 331 762,51	0,40		
125	604 611,21	2 331 753,38	0,40		
124	604 587,90	2 331 741,96	0,40		
123	604 574,21	2 331 735,29	0,40		
122	604 573,29	2 331 553,55	0,40		
121	604 575,67	2 331 548,01	0,40		
120	604 593,12	2 331 507,36	0,40		
119	604 610,92	2 331 465,90	0,40		
118	604 620,71	2 331 442,14	0,40		
117	604 638,67	2 331 401,24	0,40		
116	604 649,01	2 331 377,17	0,40		
115	604 703,38	2 331 400,83	0,40		

Раздел 2

Сведения о местоположении границ объекта					
1	2	3	4	5	6
114	604 748,74	2 331 417,63	Картометрический метод	0,40	—
113	604 780,55	2 331 426,46		0,40	
112	604 813,88	2 331 431,19		0,40	
111	604 824,30	2 331 375,15		0,40	
110	604 826,72	2 331 362,11		0,40	
109	604 954,87	2 331 309,25		0,40	
108	605 076,00	2 331 253,04		0,40	
107	605 200,28	2 331 190,51		0,40	
106	605 239,62	2 331 171,05		0,40	
105	605 265,12	2 331 158,43		0,40	
104	605 192,71	2 331 104,41		0,40	
103	605 152,27	2 331 068,63		0,40	
102	605 106,66	2 331 023,43		0,40	
101	605 063,04	2 330 959,42		0,40	
100	605 011,51	2 330 866,12		0,40	
99	604 992,83	2 330 826,13		0,40	
98	604 985,07	2 330 809,50		0,40	
97	604 870,37	2 330 559,81		0,40	
96	604 854,35	2 330 497,41		0,40	
95	604 843,87	2 330 439,58		0,40	
94	604 819,51	2 330 281,95		0,40	
93	604 794,43	2 330 119,91		0,40	
92	604 784,84	2 330 060,38		0,40	
91	604 707,45	2 329 560,89		0,40	
90	604 685,39	2 329 439,59		0,40	
89	604 679,13	2 329 352,52		0,40	
88	604 671,95	2 329 252,73		0,40	
87	604 671,99	2 329 094,08		0,40	
86	604 681,50	2 329 021,16		0,40	
85	604 695,64	2 328 877,97		0,40	
84	604 716,66	2 328 730,98		0,40	
83	604 729,67	2 328 582,64		0,40	
82	604 645,93	2 328 579,72		0,40	
81	604 605,72	2 328 578,31		0,40	
80	604 610,41	2 328 531,48		0,40	
79	604 607,87	2 328 531,15		0,40	
78	604 608,51	2 328 526,20		0,40	
77	604 610,92	2 328 526,50		0,40	
76	604 642,86	2 328 211,11		0,40	
75	604 636,66	2 328 209,37		0,40	
74	604 639,27	2 328 200,22	0,40		
73	604 643,97	2 328 201,57	0,40		
72	604 672,03	2 327 924,97	0,40		
71	604 746,62	2 327 933,94	0,40		
70	604 767,91	2 327 936,49	0,40		
69	604 778,29	2 327 825,64	0,40		
68	604 778,44	2 327 824,14	0,40		
67	604 786,97	2 327 742,00	0,40		
66	604 787,95	2 327 729,82	0,40		
65	604 798,14	2 327 627,04	0,40		
64	604 799,46	2 327 613,21	0,40		
63	604 806,77	2 327 550,69	0,40		
62	604 810,49	2 327 517,12	0,40		
61	604 811,00	2 327 505,27	0,40		
60	604 812,82	2 327 489,79	0,40		

Раздел 2

Сведения о местоположении границ объекта					
1	2	3	4	5	6
59	604 822,65	2 327 486,34	Картометрический метод	0,40	—
58	604 827,77	2 327 486,88		0,40	
57	604 834,81	2 327 422,17		0,40	
56	604 854,03	2 327 346,42		0,40	
55	604 855,53	2 327 346,54		0,40	
54	604 857,02	2 327 346,69		0,40	
53	604 877,70	2 327 103,27		0,40	
52	604 876,01	2 327 076,87		0,40	
51	604 876,32	2 327 068,56		0,40	
50	604 877,91	2 327 048,52		0,40	
49	604 887,33	2 326 881,90		0,40	
48	604 877,51	2 326 882,26		0,40	
47	604 810,42	2 326 885,41		0,40	
46	604 807,61	2 326 832,70		0,40	
45	604 808,56	2 326 830,54		0,40	
44	604 806,86	2 326 780,68		0,40	
43	604 806,54	2 326 771,56		0,40	
42	604 895,14	2 326 768,53		0,40	
41	604 902,77	2 326 649,04		0,40	
40	604 906,71	2 326 601,97		0,40	
39	604 897,78	2 326 492,71		0,40	
38	604 892,19	2 326 424,28		0,40	
37	604 879,57	2 326 319,88		0,40	
36	604 879,13	2 326 310,01		0,40	
35	604 818,64	2 326 306,77		0,40	
34	604 810,61	2 326 307,49		0,40	
33	604 791,64	2 326 256,07		0,40	
32	604 786,37	2 326 241,79		0,40	
31	604 875,57	2 326 243,68		0,40	
30	604 858,43	2 326 207,71		0,40	
29	604 855,81	2 326 185,55		0,40	
28	604 859,15	2 326 184,81		0,40	
27	604 885,26	2 326 182,81		0,40	
26	604 881,97	2 326 154,53		0,40	
25	604 879,81	2 326 144,95		0,40	
24	604 888,91	2 326 145,89		0,40	
23	604 891,01	2 326 161,17		0,40	
22	604 910,23	2 326 164,05		0,40	
21	604 925,21	2 326 161,81		0,40	
20	604 930,98	2 326 159,23		0,40	
19	604 933,42	2 326 156,14	0,40		
18	604 989,23	2 326 164,42	0,40		
17	604 996,74	2 326 170,60	0,40		
16	605 009,79	2 326 176,63	0,40		
15	605 020,73	2 326 178,01	0,40		
14	605 064,27	2 326 183,53	0,40		
13	605 083,78	2 326 185,99	0,40		
12	605 136,49	2 326 142,44	0,40		
11	605 298,42	2 326 013,06	0,40		
10	605 390,52	2 325 937,94	0,40		
9	605 424,29	2 325 903,62	0,40		
8	605 451,97	2 325 871,13	0,40		
7	605 463,06	2 325 778,96	0,40		
6	605 462,99	2 325 724,06	0,40		
5	605 450,46	2 325 644,94	0,40		

Раздел 2

Сведения о местоположении границ объекта					
1	2	3	4	5	6
4	605 445,45	2 325 597,58	Картометрический метод	0,40	—
3	605 437,14	2 325 551,13		0,40	
2	605 429,56	2 325 527,11		0,40	
1	605 422,43	2 325 504,53		0,40	
3125	605 534,17	2 325 466,59		0,40	
3126	605 620,99	2 325 468,24		0,40	
3127	605 640,99	2 325 468,61		0,40	
3128	605 650,99	2 325 468,81		0,40	
3129	605 654,41	2 325 441,78		0,40	
3130	605 672,35	2 325 373,57		0,40	
3131	605 708,95	2 325 313,52		0,40	
3132	605 761,43	2 325 265,87		0,40	
3133	605 785,94	2 325 252,11		0,40	
3134	605 836,21	2 325 232,88		0,40	
3135	605 867,65	2 325 223,36		0,40	
3136	605 866,68	2 325 213,37		0,40	
3137	605 881,95	2 325 208,69		0,40	
3138	605 896,32	2 325 204,27		0,40	
3139	605 948,51	2 325 187,62		0,40	
3140	606 016,69	2 325 170,77		0,40	
3141	606 053,36	2 325 166,12		0,40	
3142	606 053,96	2 325 166,13		0,40	
3143	606 101,36	2 325 166,20		0,40	
3144	606 159,59	2 325 170,51		0,40	
3145	606 200,39	2 325 177,99		0,40	
3146	606 247,69	2 325 186,02		0,40	
3147	606 483,47	2 325 228,05		0,40	
3148	606 621,43	2 325 237,23		0,40	
3149	606 653,81	2 325 233,71		0,40	
3150	606 662,70	2 325 232,95		0,40	
3151	606 674,26	2 325 231,72		0,40	
3152	606 685,79	2 325 230,50		0,40	
3153	606 732,24	2 325 223,99		0,40	
3154	606 785,65	2 325 210,83		0,40	
3155	606 860,87	2 325 183,93		0,40	
3156	607 128,04	2 325 062,24		0,40	
3157	607 212,55	2 325 015,43		0,40	
3158	607 307,93	2 324 938,74		0,40	
3159	607 414,55	2 324 859,19		0,40	
3160	607 454,96	2 324 833,12		0,40	
3161	607 712,58	2 324 737,45		0,40	
3162	607 714,72	2 324 742,96		0,40	
3163	607 720,87	2 324 758,31		0,40	
3164	607 727,87	2 324 776,74		0,40	
3165	607 798,45	2 324 750,76		0,40	
3166	607 836,24	2 324 736,45		0,40	
3167	607 908,43	2 324 709,27		0,40	
3168	607 945,86	2 324 693,88	0,40		
3169	607 949,20	2 324 692,71	0,40		
3170	607 958,73	2 324 717,16	0,40		
3171	607 962,40	2 324 726,58	0,40		
3172	607 946,24	2 324 732,67	0,40		
3173	607 941,31	2 324 725,92	0,40		
3174	607 737,03	2 324 800,77	0,40		
3175	607 756,66	2 324 852,58	0,40		

Раздел 2

Сведения о местоположении границ объекта					
1	2	3	4	5	6
3176	607 922,01	2 324 789,43	Картометрический метод	0,40	—
3177	607 930,56	2 324 812,05		0,40	
3178	607 785,11	2 324 867,01		0,40	
3179	607 780,42	2 324 868,78		0,40	
3180	607 773,26	2 324 871,51		0,40	
3181	607 787,85	2 324 918,79		0,40	
3182	607 817,39	2 324 996,88		0,40	
3183	607 902,13	2 325 220,97		0,40	
3184	607 907,95	2 325 236,49		0,40	
3185	608 097,51	2 325 162,71		0,40	
3186	608 108,71	2 325 158,46		0,40	
3187	608 113,69	2 325 169,89		0,40	
3188	608 134,84	2 325 217,24		0,40	
3189	608 161,42	2 325 288,13		0,40	
3190	608 171,82	2 325 315,48		0,40	
3191	608 205,45	2 325 404,79		0,40	
3192	608 218,70	2 325 440,06		0,40	
3193	608 236,78	2 325 491,13		0,40	
3194	608 238,37	2 325 495,70		0,40	
3195	608 259,38	2 325 556,61		0,40	
3196	608 275,82	2 325 601,15		0,40	
3197	608 286,91	2 325 628,76		0,40	
3198	608 293,18	2 325 645,68		0,40	
3199	608 344,27	2 325 778,45		0,40	
3200	608 350,64	2 325 793,33		0,40	
3201	608 396,69	2 325 918,39		0,40	
3202	608 403,68	2 325 935,96		0,40	
3203	608 407,56	2 325 945,73		0,40	
3204	608 453,92	2 326 070,50		0,40	
3205	608 470,63	2 326 113,93		0,40	
3206	608 477,03	2 326 133,47		0,40	
3207	608 505,44	2 326 210,21		0,40	
3208	608 511,45	2 326 225,88		0,40	
3209	608 368,30	2 326 280,19		0,40	
3210	608 358,70	2 326 283,83		0,40	
3211	608 562,32	2 326 824,38		0,40	
3212	608 570,00	2 326 844,75		0,40	
3213	608 599,80	2 326 923,87		0,40	
3214	608 603,18	2 326 929,64		0,40	
3215	608 742,11	2 326 984,38		0,40	
3216	608 803,92	2 327 008,13	0,40		
3217	608 817,03	2 327 013,57	0,40		
3218	608 819,91	2 327 014,74	0,40		
3219	608 823,61	2 327 015,01	0,40		
3220	608 827,31	2 327 014,21	0,40		
3221	608 907,74	2 326 983,69	0,40		
3222	608 911,56	2 326 994,00	0,40		
3223	608 933,84	2 327 056,08	0,40		
3224	608 977,56	2 327 173,54	0,40		
3225	609 041,30	2 327 344,83	0,40		
3226	609 047,46	2 327 361,50	0,40		
3227	609 028,86	2 327 368,52	0,40		
3228	608 930,01	2 327 405,68	0,40		
3229	608 893,27	2 327 419,74	0,40		
3230	608 911,40	2 327 428,64	0,40		

Раздел 2

Сведения о местоположении границ объекта					
1	2	3	4	5	6
3231	608 945,88	2 327 445,57	Картометрический метод	0,40	—
3232	609 024,42	2 327 480,21		0,40	
3233	609 165,78	2 327 540,78		0,40	
3234	609 176,56	2 327 536,64		0,40	
3235	609 352,21	2 327 469,90		0,40	
3236	609 374,66	2 327 461,37		0,40	
3237	609 431,26	2 327 441,26		0,40	
3238	609 476,10	2 327 427,97		0,40	
3239	609 512,56	2 327 415,42		0,40	
3240	609 542,36	2 327 404,23		0,40	
3241	609 590,29	2 327 391,48		0,40	
3242	609 611,87	2 327 384,65		0,40	
3243	609 678,23	2 327 357,80		0,40	
3244	609 700,01	2 327 346,31		0,40	
3245	609 709,89	2 327 341,35		0,40	
3246	609 717,75	2 327 336,76		0,40	
3247	609 761,56	2 327 314,25		0,40	
3248	609 778,93	2 327 304,81		0,40	
3249	609 790,12	2 327 298,53		0,40	
3250	609 801,53	2 327 291,52		0,40	
3251	609 826,04	2 327 276,43		0,40	
3252	609 858,49	2 327 252,50		0,40	
3253	609 871,57	2 327 243,33		0,40	
3254	609 930,57	2 327 204,59		0,40	
3255	610 021,19	2 327 150,23		0,40	
3256	610 038,72	2 327 139,71		0,40	
3257	610 047,53	2 327 134,32		0,40	
3258	610 056,09	2 327 129,09		0,40	
3259	610 115,67	2 327 089,63		0,40	
3260	610 196,91	2 327 036,40		0,40	
3261	610 245,90	2 327 005,07		0,40	
3262	610 287,07	2 326 979,30		0,40	
3263	610 305,51	2 326 968,66		0,40	
3264	610 365,61	2 326 933,50		0,40	
3265	610 417,72	2 326 902,45		0,40	
3266	610 438,82	2 326 890,20		0,40	
3267	610 453,24	2 326 881,67		0,40	
3268	610 467,41	2 326 875,36		0,40	
3269	610 477,89	2 326 887,71		0,40	
3270	610 515,49	2 326 937,15		0,40	
3271	610 530,96	2 326 958,45		0,40	
3272	610 534,15	2 326 956,06		0,40	
3273	610 541,72	2 326 950,09	0,40		
3274	610 545,43	2 326 947,06	0,40		
3275	610 578,98	2 326 989,21	0,40		
3276	610 577,43	2 326 990,50	0,40		
3277	610 600,97	2 327 019,69	0,40		
3278	610 599,99	2 327 019,90	0,40		
3279	610 596,12	2 327 020,50	0,40		
3280	610 592,14	2 327 021,46	0,40		
3281	610 587,67	2 327 023,29	0,40		
3282	610 589,36	2 327 029,65	0,40		
3283	610 600,53	2 327 026,83	0,40		
3284	610 600,27	2 327 025,66	0,40		
3285	610 600,95	2 327 025,51	0,40		

Раздел 2

Сведения о местоположении границ объекта					
1	2	3	4	5	6
3286	610 616,84	2 327 022,39	Картометрический метод	0,40	—
3287	610 627,95	2 327 020,38		0,40	
3288	610 638,59	2 327 018,13		0,40	
3289	610 669,54	2 327 011,29		0,40	
3290	610 676,34	2 327 010,00		0,40	
3291	610 699,65	2 327 004,99		0,40	
3292	610 735,06	2 326 997,28		0,40	
3293	610 768,59	2 326 990,05		0,40	
3294	610 797,37	2 326 983,69		0,40	
3295	610 797,58	2 326 984,35		0,40	
3296	610 807,91	2 326 982,16		0,40	
3297	610 827,24	2 326 977,93		0,40	
3298	610 847,41	2 326 973,37		0,40	
3299	610 854,16	2 326 971,87		0,40	
3300	610 861,93	2 326 969,86		0,40	
3301	610 862,91	2 326 973,75		0,40	
3302	610 865,03	2 326 973,38		0,40	
3303	610 911,58	2 326 965,28		0,40	
3304	610 932,16	2 326 961,76		0,40	
3305	610 955,95	2 326 957,56		0,40	
3306	610 959,99	2 326 956,78		0,40	
3307	610 973,99	2 326 954,08		0,40	
3308	610 976,34	2 326 960,39		0,40	
3309	610 984,14	2 326 977,84		0,40	
3310	610 991,91	2 326 992,64		0,40	
3311	611 002,60	2 327 010,72		0,40	
3312	611 017,79	2 327 034,75		0,40	
3313	611 045,80	2 327 073,28		0,40	
3314	611 077,81	2 327 115,46		0,40	
3315	611 167,51	2 327 233,63		0,40	
3316	611 241,78	2 327 331,57		0,40	
3317	611 274,26	2 327 374,93		0,40	
3318	611 297,61	2 327 406,09		0,40	
3319	611 308,42	2 327 420,28		0,40	
3320	611 362,03	2 327 490,75		0,40	
3321	611 425,13	2 327 574,09		0,40	
3322	611 454,87	2 327 613,24		0,40	
3323	611 490,06	2 327 659,41		0,40	
3324	611 556,02	2 327 745,75		0,40	
3325	611 621,99	2 327 832,96		0,40	
3326	611 686,95	2 327 920,47	0,40		
3327	611 696,24	2 327 932,68	0,40		
3328	611 752,56	2 328 006,78	0,40		
3329	611 817,66	2 328 093,78	0,40		
3330	611 883,62	2 328 179,28	0,40		
3331	611 949,26	2 328 267,63	0,40		
3332	612 014,85	2 328 353,94	0,40		
3333	612 080,99	2 328 441,30	0,40		
3334	612 103,66	2 328 471,39	0,40		
3335	612 211,31	2 328 616,34	0,40		
3336	612 277,23	2 328 705,92	0,40		
3337	612 300,70	2 328 741,94	0,40		
3338	612 342,94	2 328 811,95	0,40		
3339	612 401,69	2 328 920,88	0,40		
3340	612 423,87	2 328 967,84	0,40		

Раздел 2

Сведения о местоположении границ объекта					
1	2	3	4	5	6
3341	612 443,47	2 329 013,84	Картометрический метод	0,40	—
3342	612 487,49	2 329 118,91		0,40	
3343	612 530,99	2 329 223,95		0,40	
2675	612 574,66	2 329 328,81		0,40	
пп Челябинск Центральный ч 02					
3344	594 002,94	2 308 110,30	Картометрический метод	0,40	—
3345	594 002,89	2 308 110,30		0,40	
3346	593 991,52	2 308 137,24		0,40	
3347	593 980,26	2 308 153,98		0,40	
3348	593 973,36	2 308 161,48		0,40	
3349	593 964,82	2 308 169,85		0,40	
3350	593 950,35	2 308 175,55		0,40	
3351	593 935,99	2 308 174,53		0,40	
3352	593 917,47	2 308 162,36		0,40	
3353	593 901,65	2 308 150,32		0,40	
3354	593 896,16	2 308 149,14		0,40	
3355	593 893,14	2 308 148,49		0,40	
3356	593 886,30	2 308 150,89		0,40	
3357	593 882,77	2 308 159,35		0,40	
3358	593 881,54	2 308 189,83		0,40	
3359	593 880,66	2 308 249,92		0,40	
3360	593 881,13	2 308 271,91		0,40	
3361	593 874,77	2 308 303,14		0,40	
3362	593 875,38	2 308 321,83		0,40	
3363	593 880,91	2 308 346,43		0,40	
3364	593 881,39	2 308 366,74		0,40	
3365	593 878,57	2 308 390,38		0,40	
3366	593 871,35	2 308 419,99		0,40	
3367	593 868,40	2 308 449,54		0,40	
3368	593 868,12	2 308 467,33		0,40	
3369	593 872,88	2 308 491,12		0,40	
3370	593 886,64	2 308 528,50		0,40	
3371	593 911,06	2 308 583,19		0,40	
3372	593 911,09	2 308 583,20		0,40	
3373	593 929,34	2 308 624,05		0,40	
3374	593 938,36	2 308 643,69		0,40	
3375	593 943,17	2 308 663,16		0,40	
3376	593 940,25	2 308 684,32		0,40	
3377	593 933,95	2 308 711,32	0,40		
3378	593 932,02	2 308 727,40	0,40		
3379	593 937,67	2 308 744,39	0,40		
3380	593 951,05	2 308 758,98	0,40		
3381	593 972,07	2 308 771,09	0,40		
3382	593 983,73	2 308 780,67	0,40		
3383	593 988,73	2 308 787,44	0,40		
3384	593 989,36	2 308 799,35	0,40		
3385	593 987,50	2 308 809,52	0,40		
3386	593 976,32	2 308 822,06	0,40		
3387	593 977,12	2 308 828,78	0,40		
3388	593 982,92	2 308 835,65	0,40		
3389	593 997,14	2 308 847,67	0,40		
3390	594 000,39	2 308 857,92	0,40		
3391	593 999,25	2 308 874,00	0,40		
3392	593 994,85	2 308 887,44	0,40		
3393	593 989,65	2 308 894,16	0,40		

Раздел 2

Сведения о местоположении границ объекта					
1	2	3	4	5	6
3394	593 976,94	2 308 894,88	Картометрический метод	0,40	—
3395	593 971,77	2 308 899,79		0,40	
3396	593 968,24	2 308 915,04		0,40	
3397	593 968,06	2 308 927,74		0,40	
3398	593 972,01	2 308 944,70		0,40	
3399	593 971,82	2 308 957,39		0,40	
3400	593 968,24	2 308 969,25		0,40	
3401	593 961,33	2 308 976,74		0,40	
3402	593 937,31	2 308 998,38		0,40	
3403	593 906,55	2 309 015,73		0,40	
3404	593 891,34	2 309 016,31		0,40	
3405	593 874,43	2 309 016,96		0,40	
3406	593 870,10	2 309 019,40		0,40	
3407	593 886,04	2 309 029,83		0,40	
3408	593 917,95	2 309 049,70		0,40	
3409	593 921,24	2 309 057,45		0,40	
3410	593 920,24	2 309 064,14		0,40	
3411	593 906,64	2 309 070,73		0,40	
3412	593 891,23	2 309 084,91		0,40	
3413	593 886,00	2 309 093,33		0,40	
3414	593 887,54	2 309 104,36		0,40	
3415	593 897,16	2 309 136,70		0,40	
3416	593 896,14	2 309 151,89		0,40	
3417	593 882,59	2 309 209,29		0,40	
3418	593 873,70	2 309 235,36		0,40	
3419	593 870,13	2 309 247,20		0,40	
3420	593 869,98	2 309 257,31		0,40	
3421	593 872,44	2 309 266,64		0,40	
3422	593 880,74	2 309 273,56		0,40	
3423	593 901,82	2 309 281,48		0,40	
3424	593 925,29	2 309 297,12		0,40	
3425	593 941,95	2 309 313,47		0,40	
3426	593 956,98	2 309 332,30		0,40	
3427	593 980,03	2 309 375,84		0,40	
3428	593 990,78	2 309 392,89		0,40	
3429	594 002,35	2 309 415,07		0,40	
3430	594 009,59	2 309 439,77		0,40	
3431	594 014,19	2 309 473,64		0,40	
3432	594 013,44	2 309 524,43		0,40	
3433	594 006,40	2 309 540,44		0,40	
3434	593 988,18	2 309 568,96		0,40	
3435	593 971,62	2 309 600,02		0,40	
3436	593 955,11	2 309 627,78		0,40	
3437	593 945,50	2 309 648,73		0,40	
3438	593 932,51	2 309 668,04		0,40	
3439	593 923,74	2 309 686,52		0,40	
3440	593 910,36	2 309 732,12		0,40	
3441	593 902,44	2 309 754,00		0,40	
3442	593 901,40	2 309 770,09	0,40		
3443	593 907,31	2 309 823,48	0,40		
3444	593 918,00	2 309 851,54	0,40		
3445	593 929,43	2 309 876,31	0,40		
3446	593 934,99	2 309 899,29	0,40		
3447	593 934,70	2 309 918,69	0,40		
3448	593 931,90	2 309 939,04	0,40		

Раздел 2

Сведения о местоположении границ объекта					
1	2	3	4	5	6
3449	593 934,12	2 309 958,48	Картометрический метод	0,40	—
3450	593 933,70	2 309 986,47		0,40	
3451	593 921,85	2 310 043,80		0,40	
3452	593 912,19	2 310 068,26		0,40	
3453	593 899,99	2 310 095,18		0,40	
3454	593 887,96	2 310 104,30		0,40	
3455	593 877,68	2 310 109,25		0,40	
3456	593 844,65	2 310 111,26		0,40	
3457	593 816,68	2 310 115,95		0,40	
3458	593 803,89	2 310 122,56		0,40	
3459	593 788,28	2 310 143,43		0,40	
3460	593 774,35	2 310 172,02		0,40	
3461	593 790,57	2 310 204,76		0,40	
3462	593 757,18	2 310 226,02		0,40	
3463	593 706,34	2 310 258,42		0,40	
3464	593 688,43	2 310 269,97		0,40	
3465	593 645,86	2 310 242,76		0,40	
3466	593 613,66	2 310 247,06		0,40	
3467	593 554,25	2 310 269,47		0,40	
3468	593 425,24	2 310 375,19		0,40	
3469	593 377,74	2 310 427,75		0,40	
3470	593 370,70	2 310 449,19		0,40	
3471	593 192,31	2 310 371,44		0,40	
3472	593 168,74	2 310 345,75		0,40	
3473	593 136,38	2 310 320,10		0,40	
3474	593 100,24	2 310 300,12		0,40	
3475	592 769,62	2 310 151,60		0,40	
3476	592 787,01	2 310 144,93		0,40	
3477	592 842,13	2 310 103,75		0,40	
3478	592 884,18	2 310 072,97		0,40	
3479	592 924,15	2 310 049,55		0,40	
3480	592 947,55	2 310 022,67		0,40	
3481	592 962,62	2 310 003,82		0,40	
3482	592 958,16	2 310 000,36		0,40	
3483	592 917,87	2 309 979,16		0,40	
3484	592 905,30	2 309 963,37		0,40	
3485	592 898,52	2 309 941,87		0,40	
3486	592 900,50	2 309 922,80		0,40	
3487	592 900,71	2 309 908,60		0,40	
3488	592 913,49	2 309 896,79		0,40	
3489	592 920,40	2 309 889,09	0,40		
3490	592 922,43	2 309 880,13	0,40		
3491	592 926,84	2 309 873,09	0,40		
3492	592 929,24	2 309 866,22	0,40		
3493	592 943,70	2 309 848,43	0,40		
3494	592 954,12	2 309 840,38	0,40		
3495	592 981,71	2 309 793,90	0,40		
3496	592 979,31	2 309 766,66	0,40		
3497	592 989,47	2 309 735,81	0,40		
3498	592 996,03	2 309 704,90	0,40		
3499	592 997,43	2 309 691,52	0,40		
3500	592 995,95	2 309 672,05	0,40		
3501	593 013,60	2 309 646,72	0,40		
3502	593 047,33	2 309 617,19	0,40		
3503	593 057,80	2 309 610,34	0,40		

Раздел 2

Сведения о местоположении границ объекта					
1	2	3	4	5	6
3504	593 061,68	2 309 608,30	Картометрический метод	0,40	—
3505	593 066,99	2 309 603,65		0,40	
3506	593 071,63	2 309 599,30		0,40	
3507	593 077,62	2 309 594,88		0,40	
3508	593 090,29	2 309 585,11		0,40	
3509	593 099,29	2 309 581,99		0,40	
3510	593 104,85	2 309 578,76		0,40	
3511	593 104,50	2 309 577,89		0,40	
3512	593 130,13	2 309 563,70		0,40	
3513	593 131,67	2 309 560,40		0,40	
3514	593 156,71	2 309 530,97		0,40	
3515	593 185,26	2 309 527,29		0,40	
3516	593 203,48	2 309 505,66		0,40	
3517	593 199,96	2 309 473,41		0,40	
3518	593 191,98	2 309 424,59		0,40	
3519	593 177,77	2 309 404,68		0,40	
3520	593 159,27	2 309 384,81		0,40	
3521	593 135,37	2 309 371,05		0,40	
3522	593 105,73	2 309 363,10		0,40	
3523	593 067,37	2 309 351,66		0,40	
3524	593 042,48	2 309 340,97		0,40	
3525	593 018,58	2 309 328,27		0,40	
3526	592 982,37	2 309 310,73		0,40	
3527	592 950,44	2 309 284,61		0,40	
3528	592 944,46	2 309 283,23		0,40	
3529	592 930,70	2 309 273,42		0,40	
3530	592 898,28	2 309 254,44		0,40	
3531	592 893,69	2 309 252,03		0,40	
3532	592 832,63	2 309 238,60		0,40	
3533	592 769,73	2 309 216,84		0,40	
3534	592 758,19	2 309 206,07		0,40	
3535	592 738,49	2 309 198,52		0,40	
3536	592 725,31	2 309 177,73		0,40	
3537	592 725,94	2 309 177,30		0,40	
3538	592 711,76	2 309 151,94		0,40	
3539	592 701,22	2 309 129,53		0,40	
3540	592 697,04	2 309 121,66		0,40	
3541	592 688,08	2 309 105,53		0,40	
3542	592 679,29	2 309 090,79		0,40	
3543	592 665,69	2 309 070,99		0,40	
3544	592 654,23	2 309 054,32		0,40	
3545	592 604,85	2 309 039,60		0,40	
3546	592 584,81	2 309 021,50		0,40	
3547	592 568,15	2 308 998,45		0,40	
3548	592 557,51	2 308 974,59		0,40	
3549	592 537,70	2 308 941,29		0,40	
3550	592 522,85	2 308 917,28		0,40	
3551	592 508,64	2 308 904,36		0,40	
3552	592 492,63	2 308 898,23	0,40		
3553	592 469,80	2 308 893,69	0,40		
3554	592 414,92	2 308 885,27	0,40		
3555	592 395,52	2 308 878,19	0,40		
3556	592 383,84	2 308 870,42	0,40		
3557	592 365,43	2 308 850,65	0,40		
3558	592 351,27	2 308 834,33	0,40		

Раздел 2

Сведения о местоположении границ объекта					
1	2	3	4	5	6
3559	592 348,96	2 308 821,61	Картометрический метод	0,40	—
3560	592 348,30	2 308 751,29		0,40	
3561	592 355,44	2 308 667,59		0,40	
3562	592 355,85	2 308 639,69		0,40	
3563	592 359,56	2 308 618,55		0,40	
3564	592 366,73	2 308 593,25		0,40	
3565	592 382,30	2 308 568,88		0,40	
3566	592 396,84	2 308 559,00		0,40	
3567	592 433,54	2 308 539,24		0,40	
3568	592 453,05	2 308 538,62		0,40	
3569	592 463,36	2 308 531,18		0,40	
3570	592 499,19	2 308 508,81		0,40	
3571	592 509,55	2 308 497,96		0,40	
3572	592 525,00	2 308 481,29		0,40	
3573	592 525,20	2 308 467,69		0,40	
3574	592 549,06	2 308 443,14		0,40	
3575	592 574,00	2 308 413,81		0,40	
3576	592 596,32	2 308 392,14		0,40	
3577	592 607,59	2 308 373,71		0,40	
3578	592 615,48	2 308 361,12		0,40	
3579	592 618,38	2 308 334,06		0,40	
3580	592 622,88	2 308 313,83		0,40	
3581	592 629,06	2 308 301,22		0,40	
3582	592 640,32	2 308 283,59		0,40	
3583	592 655,76	2 308 267,72		0,40	
3584	592 670,32	2 308 256,93		0,40	
3585	592 689,04	2 308 248,81		0,40	
3586	592 714,45	2 308 248,28		0,40	
3587	592 740,81	2 308 244,47		0,40	
3588	592 789,02	2 308 243,48		0,40	
3589	592 800,96	2 308 241,06		0,40	
3590	592 806,12	2 308 236,93		0,40	
3591	592 816,51	2 308 217,58		0,40	
3592	592 826,29	2 308 184,73		0,40	
3593	592 834,97	2 308 173,05		0,40	
3594	592 868,56	2 308 132,85		0,40	
3595	592 894,22	2 308 115,43		0,40	
3596	592 922,35	2 308 106,55		0,40	
3597	592 969,02	2 308 095,43		0,40	
3598	593 030,18	2 308 084,44		0,40	
3599	593 048,89	2 308 077,11	0,40		
3600	593 067,59	2 308 070,60	0,40		
3601	593 078,83	2 308 061,46	0,40		
3602	593 100,24	2 308 040,57	0,40		
3603	593 111,55	2 308 019,64	0,40		
3604	593 116,83	2 308 007,02	0,40		
3605	593 119,58	2 307 990,15	0,40		
3606	593 132,73	2 307 959,85	0,40		
3607	593 132,28	2 307 936,14	0,40		
3608	593 125,01	2 307 913,93	0,40		
3609	593 133,85	2 307 884,47	0,40		
3610	593 151,95	2 307 830,23	0,40		
3611	593 158,05	2 307 816,72	0,40		
3612	593 175,02	2 307 757,67	0,40		
3613	593 183,81	2 307 738,40	0,40		

Раздел 2

Сведения о местоположении границ объекта					
1	2	3	4	5	6
3614	593 191,61	2 307 724,91	Картометрический метод	0,40	—
3615	593 198,57	2 307 714,01		0,40	
3616	593 203,73	2 307 703,09		0,40	
3617	593 222,79	2 307 678,87		0,40	
3618	593 254,90	2 307 624,24		0,40	
3619	593 260,96	2 307 613,33		0,40	
3620	593 267,13	2 307 594,82		0,40	
3621	593 291,39	2 307 557,08		0,40	
3622	593 299,24	2 307 547,00		0,40	
3623	593 312,95	2 307 532,80		0,40	
3624	593 334,46	2 307 512,01		0,40	
3625	593 343,90	2 307 502,85		0,40	
3626	593 355,28	2 307 476,72		0,40	
3627	593 357,11	2 307 468,24		0,40	
3628	593 358,33	2 307 439,56		0,40	
3629	593 357,73	2 307 425,96		0,40	
3630	593 359,57	2 307 416,68		0,40	
3631	593 364,87	2 307 403,16		0,40	
3632	593 374,43	2 307 385,60		0,40	
3633	593 389,10	2 307 367,12		0,40	
3634	593 398,55	2 307 357,15		0,40	
3635	593 409,70	2 307 347,12		0,40	
3636	593 417,35	2 307 343,83		0,40	
3637	593 423,31	2 307 339,72		0,40	
3638	593 447,29	2 307 327,37		0,40	
3639	593 462,55	2 307 323,40		0,40	
3640	593 473,64	2 307 317,56		0,40	
3641	593 483,03	2 307 311,80		0,40	
3642	593 510,32	2 307 298,70		0,40	
3643	593 523,89	2 307 293,80		0,40	
3644	593 529,92	2 307 292,19		0,40	
3645	593 543,48	2 307 288,20		0,40	
3646	593 548,58	2 307 288,26		0,40	
3647	593 558,84	2 307 284,12		0,40	
3648	593 569,87	2 307 281,78		0,40	
3649	593 575,00	2 307 280,16		0,40	
3650	593 585,17	2 307 275,21		0,40	
3651	593 601,49	2 307 260,25		0,40	
3652	593 610,20	2 307 245,98		0,40	
3653	593 612,80	2 307 239,22		0,40	
3654	593 620,57	2 307 228,34		0,40	
3655	593 625,80	2 307 219,11		0,40	
3656	593 633,49	2 307 213,32		0,40	
3657	593 643,75	2 307 209,17		0,40	
3658	593 651,35	2 307 209,28		0,40	
3659	593 658,91	2 307 211,99		0,40	
3660	593 667,27	2 307 221,42	0,40		
3661	593 668,88	2 307 227,35	0,40		
3662	593 670,39	2 307 240,07	0,40		
3663	593 669,38	2 307 247,66	0,40		
3664	593 673,48	2 307 261,31	0,40		
3665	593 676,73	2 307 264,76	0,40		
3666	593 693,71	2 307 265,82	0,40		
3667	593 698,83	2 307 265,09	0,40		
3668	593 706,47	2 307 261,81	0,40		

Раздел 2

Сведения о местоположении границ объекта					
1	2	3	4	5	6
3669	593 718,35	2 307 256,88	Картометрический метод	0,40	—
3670	593 735,46	2 307 249,53		0,40	
3671	593 741,43	2 307 244,52		0,40	
3672	593 747,43	2 307 237,81		0,40	
3673	593 754,39	2 307 226,91		0,40	
3674	593 756,99	2 307 220,14		0,40	
3675	593 764,89	2 307 206,76		0,40	
3676	593 767,49	2 307 200,00		0,40	
3677	593 770,04	2 307 196,64		0,40	
3678	593 783,11	2 307 171,43		0,40	
3679	593 791,78	2 307 160,56		0,40	
3680	593 798,67	2 307 153,96		0,40	
3681	593 803,82	2 307 150,64		0,40	
3682	593 813,23	2 307 143,07		0,40	
3683	593 829,48	2 307 133,22		0,40	
3684	593 842,24	2 307 129,21		0,40	
3685	593 850,64	2 307 129,33		0,40	
3686	593 858,23	2 307 130,24		0,40	
3687	593 865,88	2 307 133,75		0,40	
3688	593 874,17	2 307 140,68		0,40	
3689	593 879,20	2 307 145,75		0,40	
3690	593 881,72	2 307 150,89		0,40	
3691	593 883,97	2 307 167,92		0,40	
3692	593 882,12	2 307 177,99		0,40	
3693	593 876,87	2 307 188,11		0,40	
3694	593 862,15	2 307 209,90		0,40	
3695	593 849,25	2 307 223,21		0,40	
3696	593 838,02	2 307 239,15		0,40	
3697	593 819,79	2 307 267,68		0,40	
3698	593 789,45	2 307 318,03		0,40	
3699	593 785,05	2 307 331,57		0,40	
3700	593 782,24	2 307 345,82		0,40	
3701	593 781,96	2 307 364,52		0,40	
3702	593 783,50	2 307 375,54		0,40	
3703	593 782,58	2 307 383,13		0,40	
3704	593 783,07	2 307 404,34		0,40	
3705	593 783,80	2 307 416,15		0,40	
3706	593 786,13	2 307 427,19		0,40	
3707	593 791,57	2 307 458,67		0,40	
3708	593 788,88	2 307 471,33		0,40	
3709	593 786,28	2 307 477,99		0,40	
3710	593 775,90	2 307 490,54		0,40	
3711	593 769,00	2 307 497,24		0,40	
3712	593 764,77	2 307 498,88		0,40	
3713	593 757,91	2 307 502,97		0,40	
3714	593 746,74	2 307 514,71		0,40	
3715	593 744,99	2 307 518,08		0,40	
3716	593 739,79	2 307 524,71	0,40		
3717	593 737,99	2 307 531,48	0,40		
3718	593 734,58	2 307 539,03	0,40		
3719	593 727,69	2 307 544,93	0,40		
3720	593 712,32	2 307 549,71	0,40		
3721	593 704,65	2 307 554,69	0,40		
3722	593 693,53	2 307 562,13	0,40		
3723	593 686,67	2 307 566,32	0,40		

Раздел 2

Сведения о местоположении границ объекта					
1	2	3	4	5	6
3724	593 677,32	2 307 569,59	Картометрический метод	0,40	—
3725	593 659,45	2 307 581,12		0,40	
3726	593 649,98	2 307 586,08		0,40	
3727	593 645,77	2 307 586,82		0,40	
3728	593 642,32	2 307 590,16		0,40	
3729	593 624,24	2 307 608,60		0,40	
3730	593 617,48	2 307 612,70		0,40	
3731	593 614,02	2 307 616,85		0,40	
3732	593 602,91	2 307 624,29		0,40	
3733	593 585,68	2 307 640,13		0,40	
3734	593 572,74	2 307 656,04		0,40	
3735	593 568,44	2 307 662,78		0,40	
3736	593 557,22	2 307 677,81		0,40	
3737	593 552,91	2 307 685,45		0,40	
3738	593 546,79	2 307 692,96		0,40	
3739	593 542,47	2 307 701,30		0,40	
3740	593 536,12	2 307 731,70		0,40	
3741	593 538,44	2 307 743,64		0,40	
3742	593 542,53	2 307 751,30		0,40	
3743	593 545,91	2 307 753,05		0,40	
3744	593 550,20	2 307 753,11		0,40	
3745	593 557,82	2 307 752,33		0,40	
3746	593 565,45	2 307 749,93		0,40	
3747	593 576,48	2 307 748,40		0,40	
3748	593 583,31	2 307 746,00		0,40	
3749	593 590,99	2 307 741,01		0,40	
3750	593 597,82	2 307 738,52		0,40	
3751	593 607,96	2 307 736,16		0,40	
3752	593 623,23	2 307 738,10		0,40	
3753	593 628,32	2 307 738,97		0,40	
3754	593 634,97	2 307 742,47		0,40	
3755	593 639,19	2 307 747,63		0,40	
3756	593 644,04	2 307 757,90		0,40	
3757	593 644,75	2 307 770,61		0,40	
3758	593 642,97	2 307 775,69		0,40	
3759	593 643,61	2 307 793,39		0,40	
3760	593 649,34	2 307 805,39		0,40	
3761	593 656,07	2 307 809,68		0,40	
3762	593 662,76	2 307 810,68		0,40	
3763	593 670,36	2 307 810,80		0,40	
3764	593 677,19	2 307 808,29		0,40	
3765	593 682,30	2 307 807,57		0,40	
3766	593 686,50	2 307 807,63		0,40	
3767	593 700,94	2 307 805,24		0,40	
3768	593 706,91	2 307 807,04		0,40	
3769	593 716,10	2 307 814,87		0,40	
3770	593 727,70	2 307 828,54		0,40	
3771	593 732,55	2 307 845,51		0,40	
3772	593 734,13	2 307 853,24	0,40		
3773	593 733,62	2 307 887,93	0,40		
3774	593 735,01	2 307 909,05	0,40		
3775	593 733,91	2 307 922,63	0,40		
3776	593 736,27	2 307 938,77	0,40		
3777	593 742,05	2 307 946,46	0,40		
3778	593 746,22	2 307 949,02	0,40		

Раздел 2

Сведения о местоположении границ объекта					
1	2	3	4	5	6
3779	593 757,17	2 307 952,58	Картометрический метод	0,40	—
3780	593 761,46	2 307 952,64		0,40	
3781	593 769,89	2 307 951,07		0,40	
3782	593 781,86	2 307 946,15		0,40	
3783	593 787,81	2 307 942,83		0,40	
3784	593 791,22	2 307 942,08		0,40	
3785	593 802,28	2 307 938,05		0,40	
3786	593 811,57	2 307 938,98		0,40	
3787	593 820,83	2 307 941,72		0,40	
3788	593 841,09	2 307 951,32		0,40	
3789	593 850,24	2 307 961,56		0,40	
3790	593 869,57	2 307 972,85		0,40	
3791	593 872,83	2 307 975,50		0,40	
3792	593 886,35	2 307 980,80		0,40	
3793	593 890,55	2 307 980,86		0,40	
3794	593 894,83	2 307 982,52		0,40	
3795	593 911,64	2 307 988,77		0,40	
3796	593 936,94	2 307 995,05		0,40	
3797	593 960,46	2 308 007,29		0,40	
3798	593 965,43	2 308 016,66		0,40	
3799	593 964,33	2 308 030,14		0,40	
3800	593 964,25	2 308 035,25		0,40	
3801	593 970,97	2 308 040,45		0,40	
3802	593 978,64	2 308 036,26		0,40	
3803	593 988,91	2 308 031,41	0,40		
3804	594 004,12	2 308 030,73	0,40		
3805	594 016,69	2 308 039,42	0,40		
3806	594 021,70	2 308 045,39	0,40		
3807	594 020,72	2 308 058,08	0,40		
3344	594 002,94	2 308 110,30	0,40		
нп Челябинск Центральный ч 01					
3808	592 241,22	2 310 641,57	Картометрический метод	0,40	—
3809	592 261,38	2 310 647,67		0,40	
3810	592 323,10	2 310 653,04		0,40	
3811	593 113,28	2 311 022,52		0,40	
3812	593 112,40	2 311 094,68		0,40	
3813	593 109,15	2 311 365,53		0,40	
3814	593 071,75	2 311 647,33		0,40	
3815	593 178,91	2 311 698,01		0,40	
3816	593 219,74	2 311 794,69		0,40	
3817	593 361,93	2 311 971,70		0,40	
3818	593 550,88	2 312 117,50		0,40	
3819	593 647,14	2 312 181,62		0,40	
3820	593 695,99	2 312 218,84		0,40	
3821	594 020,24	2 312 344,75		0,40	
3822	594 071,82	2 312 373,40		0,40	
3823	594 111,80	2 312 381,20		0,40	
3824	594 208,24	2 312 426,23		0,40	
3825	594 250,60	2 312 429,06		0,40	
3826	594 281,74	2 312 426,71		0,40	
3827	594 310,12	2 312 414,44		0,40	
3828	594 344,37	2 312 438,04		0,40	
3829	594 397,33	2 312 447,72		0,40	
3830	594 487,21	2 312 456,15		0,40	
3831	594 563,85	2 312 467,29		0,40	

Раздел 2

Сведения о местоположении границ объекта					
1	2	3	4	5	6
3832	594 687,04	2 312 488,61	Картометрический метод	0,40	—
3833	594 733,13	2 312 495,69		0,40	
3834	594 900,81	2 312 524,67		0,40	
3835	594 943,65	2 312 535,51		0,40	
3836	595 025,16	2 312 568,81		0,40	
3837	595 102,53	2 312 598,35		0,40	
3838	595 131,04	2 312 597,68		0,40	
3839	595 151,13	2 312 598,07		0,40	
3840	595 163,27	2 312 595,85		0,40	
3841	595 189,58	2 312 575,04		0,40	
3842	595 213,25	2 312 563,29		0,40	
3843	595 238,66	2 312 569,46		0,40	
3844	595 296,96	2 312 596,53		0,40	
3845	595 330,44	2 312 631,73		0,40	
3846	595 414,71	2 312 674,98		0,40	
3847	595 476,27	2 312 704,69		0,40	
3848	595 552,08	2 312 744,81		0,40	
3849	595 594,98	2 312 765,14		0,40	
3850	595 688,72	2 312 803,13		0,40	
3851	595 736,48	2 312 832,94		0,40	
3852	595 753,90	2 312 838,60		0,40	
3853	595 793,23	2 312 863,68		0,40	
3854	595 847,26	2 312 881,78		0,40	
3855	595 899,18	2 312 914,75		0,40	
3856	595 947,61	2 312 959,87		0,40	
3857	596 030,44	2 313 025,89		0,40	
3858	596 108,30	2 313 062,35		0,40	
3859	596 177,11	2 313 075,56		0,40	
3860	596 210,20	2 313 087,27		0,40	
3861	596 228,41	2 313 093,72		0,40	
3862	596 228,44	2 313 093,72		0,40	
3863	596 268,06	2 313 092,91		0,40	
3864	596 722,86	2 312 998,95		0,40	
3865	596 797,69	2 313 136,74		0,40	
3866	596 797,73	2 313 136,74		0,40	
3867	596 960,24	2 313 073,35		0,40	
3868	597 058,81	2 313 108,73		0,40	
3869	597 102,59	2 313 124,45		0,40	
3870	597 102,49	2 313 124,78		0,40	
3871	597 068,25	2 313 210,44		0,40	
3872	597 073,75	2 313 245,19	0,40		
3873	597 091,84	2 313 355,32	0,40		
3874	597 093,69	2 313 370,03	0,40		
3875	597 197,72	2 313 347,76	0,40		
3876	597 368,56	2 313 325,19	0,40		
3877	597 398,12	2 313 328,13	0,40		
3878	597 416,12	2 313 334,39	0,40		
3879	597 459,06	2 313 352,63	0,40		
3880	597 603,89	2 313 438,77	0,40		
3881	597 702,99	2 313 493,05	0,40		
3882	597 795,85	2 313 549,52	0,40		
3883	597 863,83	2 313 605,63	0,40		
3884	598 040,03	2 313 727,53	0,40		
3885	598 064,01	2 313 755,90	0,40		
3886	598 133,39	2 313 858,92	0,40		

Раздел 2

Сведения о местоположении границ объекта					
1	2	3	4	5	6
3887	598 297,54	2 313 997,85	Картометрический метод	0,40	—
3888	598 330,39	2 314 001,34		0,40	
3889	598 346,64	2 313 984,28		0,40	
3890	598 363,96	2 313 976,74		0,40	
3891	598 383,51	2 313 972,93		0,40	
3892	598 403,54	2 313 971,22		0,40	
3893	598 422,20	2 313 993,80		0,40	
3894	598 430,82	2 314 012,82		0,40	
3895	598 431,47	2 314 030,24		0,40	
3896	598 451,84	2 314 079,24		0,40	
3897	598 459,24	2 314 086,05		0,40	
3898	598 449,46	2 314 118,30		0,40	
3899	598 424,43	2 314 161,24		0,40	
3900	598 507,95	2 314 247,88		0,40	
3901	598 558,33	2 314 276,12		0,40	
3902	598 712,11	2 314 345,60		0,40	
3903	598 714,53	2 314 384,74		0,40	
3904	598 767,87	2 314 409,42		0,40	
3905	598 794,37	2 314 422,92		0,40	
3906	598 796,66	2 314 450,45		0,40	
3907	598 839,52	2 314 466,99		0,40	
3908	598 874,02	2 314 487,40		0,40	
3909	598 934,63	2 314 540,90		0,40	
3910	598 973,44	2 314 573,88		0,40	
3911	598 993,66	2 314 599,67		0,40	
3912	599 057,33	2 314 648,91		0,40	
3913	599 065,99	2 314 665,74		0,40	
3914	599 176,98	2 314 686,68		0,40	
3915	599 277,51	2 314 698,68		0,40	
3916	599 272,41	2 314 725,60		0,40	
3917	599 313,71	2 314 739,11		0,40	
3918	599 359,31	2 314 773,09		0,40	
3919	599 370,05	2 314 790,44		0,40	
3920	599 372,28	2 314 808,98		0,40	
3921	599 366,58	2 314 822,20		0,40	
3922	599 362,38	2 314 835,93		0,40	
3923	599 373,01	2 314 847,49		0,40	
3924	599 435,22	2 314 901,02		0,40	
3925	599 467,68	2 314 930,90		0,40	
3926	599 496,77	2 314 979,02		0,40	
3927	599 514,15	2 315 054,49		0,40	
3928	599 525,57	2 315 100,56	0,40		
3929	599 555,28	2 315 120,20	0,40		
3930	599 578,43	2 315 137,24	0,40		
3931	599 591,48	2 315 153,73	0,40		
3932	599 598,68	2 315 167,44	0,40		
3933	599 603,23	2 315 184,21	0,40		
3934	599 607,62	2 315 225,77	0,40		
3935	599 610,51	2 315 307,52	0,40		
3936	599 616,11	2 315 354,61	0,40		
3937	599 644,41	2 315 388,43	0,40		
3938	599 692,93	2 315 441,24	0,40		
3939	599 745,87	2 315 499,83	0,40		
3940	599 785,43	2 315 543,12	0,40		
3941	599 829,65	2 315 582,57	0,40		

Раздел 2

Сведения о местоположении границ объекта					
1	2	3	4	5	6
3942	599 870,70	2 315 599,18	Картометрический метод	0,40	—
3943	599 909,24	2 315 617,35		0,40	
3944	599 931,47	2 315 642,08		0,40	
3945	599 994,03	2 315 712,20		0,40	
3946	600 053,58	2 315 777,19		0,40	
3947	600 061,12	2 315 780,70		0,40	
3948	600 068,81	2 315 781,72		0,40	
3949	600 073,80	2 315 782,59		0,40	
3950	600 077,18	2 315 783,44		0,40	
3951	600 082,27	2 315 784,42		0,40	
3952	600 086,47	2 315 784,48		0,40	
3953	600 100,02	2 315 788,08		0,40	
3954	600 106,76	2 315 791,58		0,40	
3955	600 110,03	2 315 794,13		0,40	
3956	600 114,30	2 315 795,89		0,40	
3957	600 118,46	2 315 798,45		0,40	
3958	600 126,82	2 315 807,97		0,40	
3959	600 133,35	2 315 819,87		0,40	
3960	600 139,24	2 315 826,75		0,40	
3961	600 145,87	2 315 838,66		0,40	
3962	600 151,48	2 315 858,24		0,40	
3963	600 152,21	2 315 862,55		0,40	
3964	600 156,98	2 315 885,42		0,40	
3965	600 159,40	2 315 890,56		0,40	
3966	600 162,75	2 315 894,01		0,40	
3967	600 166,11	2 315 896,56		0,40	
3968	600 171,10	2 315 904,24		0,40	
3969	600 174,36	2 315 913,58		0,40	
3970	600 172,47	2 315 926,25		0,40	
3971	600 172,79	2 315 932,59		0,40	
3972	600 176,35	2 315 941,16		0,40	
3973	600 188,84	2 315 954,90		0,40	
3974	600 201,38	2 315 966,08		0,40	
3975	600 206,27	2 315 978,02		0,40	
3976	600 210,08	2 316 007,69		0,40	
3977	600 217,40	2 316 028,12		0,40	
3978	600 243,04	2 316 069,14		0,40	
3979	600 259,97	2 316 085,02		0,40	
3980	600 276,60	2 316 100,60		0,40	
3981	600 284,90	2 316 114,23		0,40	
3982	600 289,76	2 316 123,59		0,40	
3983	600 292,98	2 316 135,54		0,40	
3984	600 297,94	2 316 144,92		0,40	
3985	600 309,65	2 316 157,79		0,40	
3986	600 321,37	2 316 163,06		0,40	
3987	600 332,31	2 316 167,42		0,40	
3988	600 340,71	2 316 174,35		0,40	
3989	600 348,16	2 316 184,56		0,40	
3990	600 354,84	2 316 192,36	0,40		
3991	600 364,09	2 316 195,90	0,40		
3992	600 385,31	2 316 194,51	0,40		
3993	600 394,67	2 316 190,34	0,40		
3994	600 403,12	2 316 187,08	0,40		
3995	600 407,49	2 316 182,14	0,40		
3996	600 412,66	2 316 177,91	0,40		

Раздел 2

Сведения о местоположении границ объекта					
1	2	3	4	5	6
3997	600 421,11	2 316 174,64	Картометрический метод	0,40	—
3998	600 429,67	2 316 170,56		0,40	
3999	600 437,26	2 316 170,68		0,40	
4000	600 443,15	2 316 171,66		0,40	
4001	600 451,59	2 316 175,99		0,40	
4002	600 465,80	2 316 188,90		0,40	
4003	600 480,72	2 316 207,73		0,40	
4004	600 492,34	2 316 226,49		0,40	
4005	600 504,75	2 316 246,18		0,40	
4006	600 550,46	2 316 306,16		0,40	
4007	600 577,17	2 316 332,75		0,40	
4008	600 586,36	2 316 340,48		0,40	
4009	600 594,67	2 316 346,61		0,40	
4010	600 603,93	2 316 349,25		0,40	
4011	600 612,41	2 316 350,27		0,40	
4012	600 618,30	2 316 351,16		0,40	
4013	600 623,40	2 316 351,23		0,40	
4014	600 635,16	2 316 360,72		0,40	
4015	600 645,13	2 316 369,36		0,40	
4016	600 652,63	2 316 382,97		0,40	
4017	600 659,89	2 316 405,98		0,40	
4018	600 729,65	2 316 442,42		0,40	
4019	600 740,97	2 316 481,68		0,40	
4020	600 784,18	2 316 508,22		0,40	
4021	600 829,73	2 316 532,00		0,40	
4022	600 893,09	2 316 568,83		0,40	
4023	601 020,09	2 316 609,32		0,40	
4024	601 053,78	2 316 623,41		0,40	
4025	601 172,34	2 316 680,47		0,40	
4026	601 255,35	2 316 721,00		0,40	
4027	601 310,66	2 316 747,22		0,40	
4028	601 364,67	2 316 773,92		0,40	
4029	601 409,20	2 316 798,68		0,40	
4030	601 451,36	2 316 822,10		0,40	
4031	601 509,26	2 316 855,86		0,40	
4032	601 568,32	2 316 892,23		0,40	
4033	601 605,31	2 316 913,09		0,40	
4034	601 660,89	2 316 948,71		0,40	
4035	601 695,12	2 316 966,61		0,40	
4036	601 735,82	2 316 987,62		0,40	
4037	601 790,77	2 317 004,03		0,40	
4038	601 873,72	2 317 028,46		0,40	
4039	601 913,33	2 317 041,04		0,40	
4040	601 986,36	2 317 066,32		0,40	
4041	602 019,30	2 317 077,11		0,40	
4042	602 047,61	2 317 082,93		0,40	
4043	602 076,97	2 317 092,77		0,40	
4044	602 114,63	2 317 095,23		0,40	
4045	602 163,23	2 317 095,74		0,40	
4046	602 201,75	2 317 094,21		0,40	
4047	602 234,14	2 317 094,99		0,40	
4048	602 275,89	2 317 091,81	0,40		
4049	602 307,66	2 317 086,78	0,40		
4050	602 337,62	2 317 076,62	0,40		
4051	602 369,86	2 317 059,90	0,40		

Раздел 2

Сведения о местоположении границ объекта					
1	2	3	4	5	6
4052	602 392,78	2 317 038,64	Картометрический метод	0,40	—
4053	602 508,85	2 316 939,16		0,40	
4054	602 606,71	2 316 854,60		0,40	
4055	602 842,38	2 316 661,18		0,40	
4056	602 920,67	2 316 594,44		0,40	
4057	602 991,69	2 316 512,29		0,40	
4058	603 100,89	2 316 356,80		0,40	
4059	603 081,81	2 316 341,92		0,40	
4060	603 047,47	2 316 315,54		0,40	
4061	602 995,47	2 316 274,93		0,40	
4062	603 131,83	2 316 178,26		0,40	
4063	603 145,12	2 316 151,84		0,40	
4064	603 212,35	2 316 089,74		0,40	
4065	603 274,03	2 316 097,85		0,40	
4066	603 492,08	2 316 135,38		0,40	
4067	603 507,64	2 316 097,41		0,40	
4068	603 530,45	2 316 038,10		0,40	
4069	603 531,38	2 316 035,75		0,40	
4070	603 572,29	2 315 927,15		0,40	
4071	603 654,84	2 315 711,03		0,40	
4072	603 761,84	2 315 422,25		0,40	
4073	603 764,24	2 315 420,54		0,40	
4074	603 820,24	2 315 402,38		0,40	
4075	603 817,36	2 315 392,80		0,40	
4076	603 806,54	2 315 368,22		0,40	
4077	603 795,29	2 315 330,94		0,40	
4078	603 777,69	2 315 270,58		0,40	
4079	603 748,64	2 315 165,65		0,40	
4080	603 702,07	2 314 933,55		0,40	
4081	603 775,26	2 314 907,83		0,40	
4082	603 772,80	2 314 877,49		0,40	
4083	603 770,46	2 314 839,86		0,40	
4084	603 764,81	2 314 782,37		0,40	
4085	603 759,35	2 314 725,99		0,40	
4086	603 754,07	2 314 670,61		0,40	
4087	603 748,07	2 314 616,43		0,40	
4088	603 742,07	2 314 561,93		0,40	
4089	603 737,59	2 314 526,87		0,40	
4090	603 731,17	2 314 501,07		0,40	
4091	603 695,80	2 314 364,34		0,40	
4092	603 682,41	2 314 282,64		0,40	
4093	603 673,86	2 314 231,41	0,40		
4094	603 659,36	2 314 143,60	0,40		
4095	603 648,99	2 314 114,44	0,40		
4096	603 643,91	2 314 106,24	0,40		
4097	603 645,04	2 314 070,99	0,40		
4098	603 645,70	2 314 065,99	0,40		
4099	603 644,77	2 314 043,11	0,40		
4100	603 643,63	2 314 012,70	0,40		
4101	603 641,07	2 313 976,33	0,40		
4102	603 639,86	2 313 893,49	0,40		
4103	603 639,49	2 313 837,69	0,40		
4104	603 637,81	2 313 775,56	0,40		
4105	603 649,00	2 313 668,32	0,40		
4106	603 654,69	2 313 635,20	0,40		

Раздел 2

Сведения о местоположении границ объекта					
1	2	3	4	5	6
4107	603 665,07	2 313 589,06	Картометрический метод	0,40	—
4108	603 669,48	2 313 561,33		0,40	
4109	603 673,89	2 313 533,49		0,40	
4110	603 678,95	2 313 516,06		0,40	
4111	603 684,30	2 313 506,04		0,40	
4112	603 691,58	2 313 500,65		0,40	
4113	603 717,77	2 313 494,83		0,40	
4114	603 759,50	2 313 485,65		0,40	
4115	604 182,17	2 313 573,08		0,40	
4116	604 214,82	2 313 579,84		0,40	
4117	604 219,81	2 313 580,87		0,40	
4118	604 220,63	2 313 581,01		0,40	
4119	604 474,15	2 313 627,99		0,40	
4120	604 478,19	2 313 620,40		0,40	
4121	604 478,10	2 313 620,00		0,40	
4122	604 482,63	2 313 620,69		0,40	
4123	604 482,59	2 313 621,08		0,40	
4124	604 482,61	2 313 621,11		0,40	
4125	604 478,56	2 313 628,83		0,40	
4126	604 617,84	2 313 654,63		0,40	
4127	604 619,75	2 313 642,03		0,40	
4128	604 620,00	2 313 641,50		0,40	
4129	604 622,88	2 313 641,94		0,40	
4130	604 875,64	2 313 686,99		0,40	
4131	604 875,70	2 313 687,00		0,40	
4132	605 048,25	2 313 732,48		0,40	
4133	605 048,32	2 313 732,49		0,40	
4134	605 064,55	2 313 736,77		0,40	
4135	605 498,20	2 313 814,30		0,40	
4136	605 499,15	2 313 814,47		0,40	
4137	605 858,58	2 313 879,69		0,40	
4138	605 859,31	2 313 875,88		0,40	
4139	605 859,36	2 313 875,70		0,40	
4140	605 859,45	2 313 875,52		0,40	
4141	605 859,57	2 313 875,37		0,40	
4142	605 859,72	2 313 875,25		0,40	
4143	605 859,90	2 313 875,16		0,40	
4144	605 860,08	2 313 875,10		0,40	
4145	605 860,27	2 313 875,07		0,40	
4146	605 860,47	2 313 875,10		0,40	
4147	605 864,12	2 313 875,79		0,40	
4148	605 864,29	2 313 875,85	0,40		
4149	605 864,46	2 313 875,94	0,40		
4150	605 864,61	2 313 876,06	0,40		
4151	605 864,75	2 313 876,21	0,40		
4152	605 864,84	2 313 876,39	0,40		
4153	605 864,89	2 313 876,57	0,40		
4154	605 864,91	2 313 876,75	0,40		
4155	605 864,89	2 313 876,96	0,40		
4156	605 864,19	2 313 880,68	0,40		
4157	605 948,17	2 313 895,44	0,40		
4158	606 287,72	2 313 955,14	0,40		
4159	606 288,04	2 313 953,16	0,40		
4160	606 288,11	2 313 952,95	0,40		
4161	606 288,18	2 313 952,80	0,40		

Раздел 2

Сведения о местоположении границ объекта					
1	2	3	4	5	6
4162	606 288,30	2 313 952,62	Картометрический метод	0,40	—
4163	606 288,45	2 313 952,50		0,40	
4164	606 288,62	2 313 952,41		0,40	
4165	606 288,81	2 313 952,35		0,40	
4166	606 289,01	2 313 952,32		0,40	
4167	606 289,20	2 313 952,32		0,40	
4168	606 292,85	2 313 952,92		0,40	
4169	606 293,04	2 313 952,98		0,40	
4170	606 293,20	2 313 953,07		0,40	
4171	606 293,37	2 313 953,19		0,40	
4172	606 293,49	2 313 953,34		0,40	
4173	606 293,60	2 313 953,49		0,40	
4174	606 293,65	2 313 953,67		0,40	
4175	606 293,68	2 313 953,88		0,40	
4176	606 293,67	2 313 954,06		0,40	
4177	606 293,32	2 313 956,13		0,40	
4178	606 703,44	2 314 030,94		0,40	
4179	606 714,26	2 314 033,40		0,40	
4180	606 720,79	2 314 034,07		0,40	
4181	607 133,75	2 314 108,02		0,40	
4182	607 134,21	2 314 105,50		0,40	
4183	607 134,26	2 314 105,32		0,40	
4184	607 134,35	2 314 105,14		0,40	
4185	607 134,47	2 314 104,99		0,40	
4186	607 134,62	2 314 104,87		0,40	
4187	607 134,79	2 314 104,78		0,40	
4188	607 134,98	2 314 104,69		0,40	
4189	607 135,17	2 314 104,69		0,40	
4190	607 135,37	2 314 104,69		0,40	
4191	607 139,20	2 314 105,38		0,40	
4192	607 139,40	2 314 105,44		0,40	
4193	607 139,58	2 314 105,53		0,40	
4194	607 139,73	2 314 105,65		0,40	
4195	607 139,85	2 314 105,80		0,40	
4196	607 139,95	2 314 106,01		0,40	
4197	607 140,02	2 314 106,19		0,40	
4198	607 140,04	2 314 106,37		0,40	
4199	607 140,02	2 314 106,58		0,40	
4200	607 139,55	2 314 109,04		0,40	
4201	607 534,18	2 314 179,30		0,40	
4202	607 534,34	2 314 178,31		0,40	
4203	607 534,38	2 314 178,13		0,40	
4204	607 534,47	2 314 177,95	0,40		
4205	607 534,57	2 314 177,77	0,40		
4206	607 534,73	2 314 177,65	0,40		
4207	607 534,90	2 314 177,56	0,40		
4208	607 535,09	2 314 177,47	0,40		
4209	607 535,29	2 314 177,44	0,40		
4210	607 535,48	2 314 177,47	0,40		
4211	607 539,19	2 314 178,04	0,40		
4212	607 539,38	2 314 178,10	0,40		
4213	607 539,55	2 314 178,19	0,40		
4214	607 539,70	2 314 178,31	0,40		
4215	607 539,84	2 314 178,46	0,40		
4216	607 539,94	2 314 178,61	0,40		

Раздел 2

Сведения о местоположении границ объекта					
1	2	3	4	5	6
4217	607 540,01	2 314 178,79	Картометрический метод	0,40	—
4218	607 540,02	2 314 179,00		0,40	
4219	607 540,02	2 314 179,18		0,40	
4220	607 539,86	2 314 180,32		0,40	
4221	607 540,02	2 314 180,35		0,40	
4222	607 836,50	2 314 230,75		0,40	
4223	607 837,95	2 314 227,54		0,40	
4224	607 881,38	2 314 235,29		0,40	
4225	607 723,12	2 314 595,73		0,40	
4226	607 701,95	2 314 643,71		0,40	
4227	607 660,56	2 314 736,46		0,40	
4228	607 521,40	2 315 048,36		0,40	
4229	607 502,60	2 315 106,50		0,40	
4230	607 475,46	2 315 191,54		0,40	
4231	607 465,55	2 315 315,21		0,40	
4232	607 467,34	2 315 582,36		0,40	
4233	607 467,61	2 315 617,88		0,40	
4234	607 468,24	2 315 716,53		0,40	
4235	607 468,57	2 315 766,53		0,40	
4236	607 178,56	2 315 768,47		0,40	
4237	606 559,67	2 315 772,64		0,40	
4238	606 517,12	2 315 772,91		0,40	
4239	606 517,25	2 315 823,13		0,40	
4240	606 518,16	2 316 152,87		0,40	
4241	606 522,16	2 316 752,82		0,40	
4242	606 522,85	2 316 843,76		0,40	
4243	606 524,36	2 317 080,94		0,40	
4244	606 525,36	2 317 231,08		0,40	
4245	606 415,47	2 317 231,82		0,40	
4246	606 415,47	2 317 257,21		0,40	
4247	606 415,57	2 317 271,82		0,40	
4248	606 416,64	2 317 430,67		0,40	
4249	606 452,34	2 317 428,42		0,40	
4250	606 472,50	2 317 433,52		0,40	
4251	606 506,00	2 317 441,95		0,40	
4252	606 519,11	2 317 452,18		0,40	
4253	606 522,51	2 317 454,85		0,40	
4254	606 497,09	2 317 474,74		0,40	
4255	606 558,64	2 317 553,52		0,40	
4256	606 549,82	2 317 560,99		0,40	
4257	606 524,56	2 317 581,75		0,40	
4258	606 536,13	2 317 596,57		0,40	
4259	606 543,91	2 317 590,48	0,40		
4260	606 561,16	2 317 612,53	0,40		
4261	606 548,55	2 317 622,40	0,40		
4262	606 567,02	2 317 646,04	0,40		
4263	606 579,62	2 317 636,17	0,40		
4264	606 614,72	2 317 681,08	0,40		
4265	606 674,39	2 317 759,53	0,40		
4266	606 687,50	2 317 825,35	0,40		
4267	606 653,13	2 317 852,26	0,40		
4268	606 733,69	2 317 954,74	0,40		
4269	606 861,77	2 318 117,61	0,40		
4270	606 867,02	2 318 124,36	0,40		
4271	606 887,17	2 318 150,19	0,40		

Раздел 2

Сведения о местоположении границ объекта					
1	2	3	4	5	6
4272	606 887,52	2 318 150,67	Картометрический метод	0,40	—
4273	606 903,18	2 318 181,30		0,40	
4274	606 919,82	2 318 213,86		0,40	
4275	606 927,08	2 318 345,86		0,40	
4276	606 928,63	2 318 577,91		0,40	
4277	606 928,73	2 318 582,07		0,40	
4278	606 931,03	2 318 682,57		0,40	
4279	606 932,87	2 318 761,35		0,40	
4280	606 934,30	2 318 977,92		0,40	
4281	606 992,34	2 319 052,17		0,40	
4282	607 021,77	2 319 089,82		0,40	
4283	607 042,03	2 319 115,74		0,40	
4284	607 075,61	2 319 168,87		0,40	
4285	607 061,87	2 319 168,96		0,40	
4286	607 068,23	2 319 185,22		0,40	
4287	607 075,57	2 319 214,08		0,40	
4288	607 079,94	2 319 222,93		0,40	
4289	607 089,43	2 319 233,31		0,40	
4290	607 108,73	2 319 247,77		0,40	
4291	607 113,40	2 319 258,78		0,40	
4292	607 132,01	2 319 265,53		0,40	
4293	607 140,04	2 319 270,87		0,40	
4294	607 215,45	2 319 390,21		0,40	
4295	607 212,16	2 319 392,46		0,40	
4296	607 213,66	2 319 394,38		0,40	
4297	607 198,00	2 319 407,75		0,40	
4298	607 176,67	2 319 458,48		0,40	
4299	607 177,81	2 319 481,70		0,40	
4300	607 190,63	2 319 498,53		0,40	
4301	607 198,31	2 319 513,33		0,40	
4302	607 209,79	2 319 542,55		0,40	
4303	607 215,31	2 319 601,00		0,40	
4304	607 220,20	2 319 611,03		0,40	
4305	607 223,39	2 319 621,11		0,40	
4306	607 259,47	2 319 681,12		0,40	
4307	607 261,31	2 319 712,31		0,40	
4308	607 261,69	2 319 725,62		0,40	
4309	607 265,89	2 319 728,65		0,40	
4310	607 271,40	2 319 735,03		0,40	
4311	607 274,91	2 319 748,01		0,40	
4312	607 285,62	2 319 758,37		0,40	
4313	607 285,63	2 319 767,33		0,40	
4314	607 279,71	2 319 780,57		0,40	
4315	607 277,76	2 319 788,86	0,40		
4316	607 279,98	2 319 798,72	0,40		
4317	607 282,18	2 319 816,82	0,40		
4318	607 279,71	2 319 849,35	0,40		
4319	607 279,68	2 319 856,85	0,40		
4320	607 273,74	2 319 869,61	0,40		
4321	607 257,81	2 319 880,23	0,40		
4322	607 243,25	2 319 896,38	0,40		
4323	607 208,93	2 319 932,95	0,40		
4324	607 189,82	2 319 959,64	0,40		
4325	607 184,93	2 320 000,71	0,40		
4326	607 192,83	2 320 023,49	0,40		

Раздел 2

Сведения о местоположении границ объекта					
1	2	3	4	5	6
4327	607 220,44	2 320 040,63	Картометрический метод	0,40	—
4328	607 230,06	2 320 046,90		0,40	
4329	607 243,04	2 320 060,58		0,40	
4330	607 289,47	2 320 092,45		0,40	
4331	607 293,84	2 320 101,77		0,40	
4332	607 291,11	2 320 122,57		0,40	
4333	607 291,30	2 320 143,78		0,40	
4334	607 292,65	2 320 153,02		0,40	
4335	607 292,80	2 320 174,20		0,40	
4336	607 290,30	2 320 202,43		0,40	
4337	607 289,77	2 320 208,42		0,40	
4338	607 285,57	2 320 230,72		0,40	
4339	607 285,24	2 320 236,15		0,40	
4340	607 286,55	2 320 241,75		0,40	
4341	607 288,43	2 320 251,87		0,40	
4342	607 287,74	2 320 256,94		0,40	
4343	607 283,26	2 320 264,76		0,40	
4344	607 261,37	2 320 293,32		0,40	
4345	607 258,88	2 320 300,38		0,40	
4346	607 258,02	2 320 306,02		0,40	
4347	607 258,45	2 320 316,88		0,40	
4348	607 254,42	2 320 323,15		0,40	
4349	607 253,55	2 320 328,40		0,40	
4350	607 253,94	2 320 333,29		0,40	
4351	607 253,05	2 320 335,27		0,40	
4352	607 250,53	2 320 335,84		0,40	
4353	607 242,90	2 320 332,27		0,40	
4354	607 236,75	2 320 332,30		0,40	
4355	607 231,14	2 320 332,69		0,40	
4356	607 223,56	2 320 335,66		0,40	
4357	607 220,85	2 320 337,67		0,40	
4358	607 219,42	2 320 340,76		0,40	
4359	607 218,55	2 320 344,21		0,40	
4360	607 218,43	2 320 365,00		0,40	
4361	607 218,38	2 320 373,70		0,40	
4362	607 214,91	2 320 395,09		0,40	
4363	607 214,65	2 320 414,26		0,40	
4364	607 215,82	2 320 426,02		0,40	
4365	607 220,12	2 320 445,37		0,40	
4366	607 220,43	2 320 452,56		0,40	
4367	607 230,62	2 320 487,87		0,40	
4368	607 245,69	2 320 515,54		0,40	
4369	607 254,92	2 320 542,40		0,40	
4370	607 265,07	2 320 558,59	0,40		
4371	607 277,80	2 320 572,03	0,40		
4372	607 277,43	2 320 584,63	0,40		
4373	607 280,33	2 320 593,27	0,40		
4374	607 343,37	2 320 664,63	0,40		
4375	607 363,36	2 320 695,06	0,40		
4376	607 368,52	2 320 715,02	0,40		
4377	607 369,33	2 320 743,57	0,40		
4378	607 363,37	2 320 772,56	0,40		
4379	607 363,73	2 320 811,29	0,40		
4380	607 370,89	2 320 833,37	0,40		
4381	607 380,47	2 320 846,66	0,40		

Раздел 2

Сведения о местоположении границ объекта					
1	2	3	4	5	6
4382	607 393,28	2 320 854,29	Картометрический метод	0,40	—
4383	607 407,47	2 320 868,18		0,40	
4384	607 431,84	2 320 916,66		0,40	
4385	607 439,90	2 320 996,10		0,40	
4386	607 437,57	2 321 016,75		0,40	
4387	607 421,17	2 321 036,10		0,40	
4388	607 411,96	2 321 070,51		0,40	
4389	607 409,22	2 321 102,07		0,40	
4390	607 409,68	2 321 135,72		0,40	
4391	607 398,59	2 321 197,30		0,40	
4392	607 395,44	2 321 206,10		0,40	
4393	607 385,32	2 321 225,04		0,40	
4394	607 366,28	2 321 314,21		0,40	
4395	607 365,90	2 321 352,24		0,40	
4396	607 366,14	2 321 463,87		0,40	
4397	607 371,16	2 321 513,13		0,40	
4398	607 381,70	2 321 581,63		0,40	
4399	607 383,36	2 321 612,18		0,40	
4400	607 383,47	2 321 635,29		0,40	
4401	607 379,30	2 321 647,07		0,40	
4402	607 372,29	2 321 664,94		0,40	
4403	607 359,91	2 321 697,98		0,40	
4404	607 357,29	2 321 716,95		0,40	
4405	607 357,76	2 321 742,12		0,40	
4406	607 353,15	2 321 758,96		0,40	
4407	607 345,45	2 321 778,07		0,40	
4408	607 322,61	2 321 826,66		0,40	
4409	607 302,61	2 321 873,48		0,40	
4410	607 295,74	2 321 878,76		0,40	
4411	607 285,47	2 321 883,89		0,40	
4412	607 277,27	2 321 893,81		0,40	
4413	607 276,76	2 321 910,05		0,40	
4414	607 270,28	2 321 920,64		0,40	
4415	607 254,74	2 321 927,86		0,40	
4416	607 241,38	2 321 935,02		0,40	
4417	607 223,28	2 321 954,42		0,40	
4418	607 203,18	2 321 997,36		0,40	
4419	607 202,22	2 322 014,83		0,40	
4420	607 218,13	2 322 020,68		0,40	
4421	607 227,75	2 322 026,94		0,40	
4422	607 235,40	2 322 040,53		0,40	
4423	607 232,64	2 322 054,41		0,40	
4424	607 227,69	2 322 067,87		0,40	
4425	607 227,02	2 322 078,55		0,40	
4426	607 229,71	2 322 096,39	0,40		
4427	607 232,67	2 322 124,16	0,40		
4428	607 226,31	2 322 139,11	0,40		
4429	607 213,00	2 322 148,20	0,40		
4430	607 188,61	2 322 150,34	0,40		
4431	607 175,19	2 322 144,64	0,40		
4432	607 161,62	2 322 146,50	0,40		
4433	607 128,94	2 322 155,66	0,40		
4434	607 127,26	2 322 157,14	0,40		
4435	607 233,70	2 322 159,54	0,40		
4436	607 205,87	2 322 220,77	0,40		

Раздел 2

Сведения о местоположении границ объекта					
1	2	3	4	5	6
4437	607 099,16	2 322 232,02	Картометрический метод	0,40	—
4438	607 099,65	2 322 233,49		0,40	
4439	607 097,90	2 322 248,80		0,40	
4440	607 085,95	2 322 271,42		0,40	
4441	607 094,54	2 322 275,53		0,40	
4442	607 104,65	2 322 282,03		0,40	
4443	607 110,15	2 322 296,65		0,40	
4444	607 120,23	2 322 301,93		0,40	
4445	607 133,29	2 322 301,56		0,40	
4446	607 137,93	2 322 311,36		0,40	
4447	607 134,96	2 322 317,74		0,40	
4448	607 121,43	2 322 327,57		0,40	
4449	607 120,39	2 322 333,65		0,40	
4450	607 126,05	2 322 345,12		0,40	
4451	607 134,17	2 322 349,73		0,40	
4452	607 157,90	2 322 332,59		0,40	
4453	607 165,33	2 322 329,72		0,40	
4454	607 174,91	2 322 334,54		0,40	
4455	607 174,51	2 322 337,70		0,40	
4456	607 136,48	2 322 388,66		0,40	
4457	607 125,87	2 322 416,08		0,40	
4458	607 119,24	2 322 430,07		0,40	
4459	607 091,26	2 322 459,92		0,40	
4460	607 085,56	2 322 472,43		0,40	
4461	607 084,62	2 322 490,62		0,40	
4462	607 087,51	2 322 498,53		0,40	
4463	607 094,70	2 322 504,62		0,40	
4464	607 096,04	2 322 517,90		0,40	
4465	607 093,93	2 322 563,25		0,40	
4466	607 092,05	2 322 573,71		0,40	
4467	607 076,55	2 322 599,58		0,40	
4468	607 077,76	2 322 608,02		0,40	
4469	607 086,08	2 322 611,18		0,40	
4470	607 086,80	2 322 619,39		0,40	
4471	607 081,77	2 322 630,19		0,40	
4472	607 077,91	2 322 647,98		0,40	
4473	607 069,16	2 322 660,61		0,40	
4474	607 089,94	2 322 660,66		0,40	
4475	607 090,79	2 322 672,86		0,40	
4476	607 091,60	2 322 685,40		0,40	
4477	607 093,84	2 322 723,39		0,40	
4478	607 093,90	2 322 732,26		0,40	
4479	607 093,44	2 322 744,22		0,40	
4480	607 092,05	2 322 752,10		0,40	
4481	607 086,72	2 322 767,97	0,40		
4482	607 086,82	2 322 769,33	0,40		
4483	607 085,65	2 322 771,42	0,40		
4484	607 078,12	2 322 795,00	0,40		
4485	607 070,25	2 322 821,20	0,40		
4486	607 021,29	2 322 984,88	0,40		
4487	607 020,40	2 322 987,94	0,40		
4488	607 003,25	2 323 047,00	0,40		
4489	606 999,96	2 323 058,57	0,40		
4490	606 999,04	2 323 067,75	0,40		
4491	606 996,89	2 323 084,61	0,40		

Раздел 2

Сведения о местоположении границ объекта					
1	2	3	4	5	6
4492	606 996,06	2 323 096,73	Картометрический метод	0,40	—
4493	606 996,32	2 323 109,04		0,40	
4494	606 997,64	2 323 132,88		0,40	
4495	606 998,17	2 323 141,97		0,40	
4496	607 000,04	2 323 177,25		0,40	
4497	607 005,83	2 323 291,70		0,40	
4498	606 997,92	2 323 293,07		0,40	
4499	606 996,16	2 323 294,48		0,40	
4500	606 995,67	2 323 296,25		0,40	
4501	606 983,60	2 323 317,05		0,40	
4502	606 981,37	2 323 316,03		0,40	
4503	606 963,13	2 323 348,14		0,40	
4504	606 965,13	2 323 349,39		0,40	
4505	606 950,64	2 323 374,47		0,40	
4506	606 950,68	2 323 381,44		0,40	
4507	606 841,85	2 323 387,69		0,40	
4508	606 836,33	2 323 388,99		0,40	
4509	606 832,46	2 323 390,74		0,40	
4510	606 828,67	2 323 393,03		0,40	
4511	606 826,71	2 323 394,80		0,40	
4512	606 819,47	2 323 410,21		0,40	
4513	606 819,43	2 323 431,00		0,40	
4514	606 820,18	2 323 445,49		0,40	
4515	606 769,83	2 323 449,13		0,40	
4516	606 770,10	2 323 471,71		0,40	
4517	606 922,64	2 323 464,82		0,40	
4518	606 958,10	2 323 463,22		0,40	
4519	606 959,14	2 323 481,94		0,40	
4520	606 961,05	2 323 516,89		0,40	
4521	606 960,17	2 323 516,94		0,40	
4522	606 967,56	2 323 669,77		0,40	
4523	606 970,61	2 323 732,53		0,40	
4524	606 970,22	2 323 738,47		0,40	
4525	606 969,62	2 323 744,44		0,40	
4526	606 968,82	2 323 750,38		0,40	
4527	606 967,80	2 323 756,29		0,40	
4528	606 966,57	2 323 762,17		0,40	
4529	606 965,13	2 323 767,99		0,40	
4530	606 963,47	2 323 773,75		0,40	
4531	606 961,39	2 323 779,39		0,40	
4532	606 959,02	2 323 784,91		0,40	
4533	606 956,36	2 323 790,28		0,40	
4534	606 953,40	2 323 795,50		0,40	
4535	606 950,16	2 323 800,54		0,40	
4536	606 946,66	2 323 805,43		0,40	
4537	606 943,34	2 323 810,41		0,40	
4538	606 940,27	2 323 815,57		0,40	
4539	606 937,52	2 323 820,91		0,40	
4540	606 935,07	2 323 826,37	0,40		
4541	606 932,92	2 323 831,98	0,40		
4542	606 931,13	2 323 837,71	0,40		
4543	606 929,63	2 323 843,50	0,40		
4544	606 928,47	2 323 849,41	0,40		
4545	606 927,62	2 323 855,35	0,40		
4546	606 927,26	2 323 861,32	0,40		

Раздел 2

Сведения о местоположении границ объекта					
1	2	3	4	5	6
4547	606 927,55	2 323 867,32	Картометрический метод	0,40	—
4548	606 928,54	2 323 873,23		0,40	
4549	606 930,19	2 323 878,99		0,40	
4550	606 932,51	2 323 884,54		0,40	
4551	606 935,40	2 323 889,79		0,40	
4552	606 938,89	2 323 894,65		0,40	
4553	606 942,96	2 323 899,06		0,40	
4554	606 947,46	2 323 903,02		0,40	
4555	606 952,39	2 323 906,44		0,40	
4556	606 956,64	2 323 908,87		0,40	
4557	607 039,37	2 323 945,71		0,40	
4558	607 045,01	2 323 947,75		0,40	
4559	607 050,78	2 323 949,40		0,40	
4560	607 056,64	2 323 950,63		0,40	
4561	607 062,59	2 323 951,47		0,40	
4562	607 068,57	2 323 951,89		0,40	
4563	607 074,57	2 323 951,92		0,40	
4564	607 080,55	2 323 951,50		0,40	
4565	607 101,64	2 323 949,22		0,40	
4566	607 049,87	2 324 048,25		0,40	
4567	607 078,27	2 324 062,05		0,40	
4568	607 196,72	2 324 032,50		0,40	
4569	607 222,61	2 323 974,43		0,40	
4570	607 225,95	2 323 973,56		0,40	
4571	607 257,12	2 323 954,04		0,40	
4572	607 288,77	2 323 942,73		0,40	
4573	607 310,05	2 323 929,80		0,40	
4574	607 318,39	2 323 930,13		0,40	
4575	607 343,60	2 323 946,27		0,40	
4576	607 363,53	2 323 948,86		0,40	
4577	607 386,41	2 323 952,82		0,40	
4578	607 413,25	2 323 959,81		0,40	
4579	607 424,55	2 323 965,79		0,40	
4580	607 439,33	2 323 974,57		0,40	
4581	607 445,70	2 323 977,30		0,40	
4582	607 461,52	2 323 980,00		0,40	
4583	607 482,26	2 323 993,95		0,40	
4584	607 502,90	2 324 004,75		0,40	
4585	607 513,66	2 324 007,63		0,40	
4586	607 486,51	2 324 102,97		0,40	
4587	607 483,33	2 324 114,42		0,40	
4588	607 480,53	2 324 124,28		0,40	
4589	607 466,09	2 324 177,49		0,40	
4590	607 395,50	2 324 170,89		0,40	
4591	607 395,35	2 324 177,97		0,40	
4592	607 388,99	2 324 178,26		0,40	
4593	607 392,50	2 324 245,23	0,40		
4594	607 392,79	2 324 250,64	0,40		
4595	607 398,51	2 324 356,76	0,40		
4596	607 398,53	2 324 372,78	0,40		
4597	607 404,78	2 324 373,12	0,40		
4598	607 404,81	2 324 383,38	0,40		
4599	607 404,90	2 324 428,50	0,40		
4600	607 399,34	2 324 428,81	0,40		
4601	607 403,30	2 324 500,97	0,40		

Раздел 2

Сведения о местоположении границ объекта					
1	2	3	4	5	6
4602	607 404,81	2 324 518,56	Картометрический метод	0,40	—
4603	607 405,64	2 324 525,06		0,40	
4604	607 407,30	2 324 542,55		0,40	
4605	607 407,76	2 324 548,16		0,40	
4606	607 407,55	2 324 553,00		0,40	
4607	607 405,19	2 324 572,90		0,40	
4608	607 406,55	2 324 599,24		0,40	
4609	607 409,53	2 324 642,10		0,40	
4610	607 429,30	2 324 696,73		0,40	
4611	607 436,02	2 324 715,33		0,40	
4612	607 441,26	2 324 730,27		0,40	
4613	607 445,48	2 324 741,94		0,40	
4614	607 408,30	2 324 753,70		0,40	
4615	607 408,25	2 324 757,93		0,40	
4616	607 389,77	2 324 763,81		0,40	
4617	607 388,60	2 324 788,00		0,40	
4618	607 401,35	2 324 825,67		0,40	
4619	607 403,66	2 324 831,92		0,40	
3159	607 414,55	2 324 859,19		0,40	
3158	607 307,93	2 324 938,74		0,40	
3157	607 212,55	2 325 015,43		0,40	
3156	607 128,04	2 325 062,24		0,40	
3155	606 860,87	2 325 183,93		0,40	
3154	606 785,65	2 325 210,83		0,40	
3153	606 732,24	2 325 223,99		0,40	
3152	606 685,79	2 325 230,50		0,40	
3151	606 674,26	2 325 231,72		0,40	
3150	606 662,70	2 325 232,95		0,40	
3149	606 653,81	2 325 233,71		0,40	
3148	606 621,43	2 325 237,23		0,40	
3147	606 483,47	2 325 228,05		0,40	
3146	606 247,69	2 325 186,02		0,40	
3145	606 200,39	2 325 177,99		0,40	
3144	606 159,59	2 325 170,51		0,40	
3143	606 101,36	2 325 166,20		0,40	
3142	606 053,96	2 325 166,13		0,40	
3141	606 053,36	2 325 166,12		0,40	
3140	606 016,69	2 325 170,77		0,40	
3139	605 948,51	2 325 187,62		0,40	
3138	605 896,32	2 325 204,27		0,40	
3137	605 881,95	2 325 208,69		0,40	
4643	605 880,06	2 325 175,14		0,40	
4644	605 874,94	2 325 083,96		0,40	
4645	605 870,86	2 325 008,31		0,40	
4646	605 861,02	2 324 846,28		0,40	
4647	605 859,10	2 324 827,73		0,40	
4648	605 852,31	2 324 704,67	0,40		
4649	605 842,73	2 324 515,86	0,40		
4650	605 841,62	2 324 494,20	0,40		
4651	605 833,56	2 324 353,12	0,40		
4652	605 832,90	2 324 338,32	0,40		
4653	605 826,07	2 324 184,55	0,40		
4654	605 838,28	2 324 180,79	0,40		
4655	605 841,36	2 324 177,16	0,40		
4656	605 840,58	2 324 164,86	0,40		

Раздел 2

Сведения о местоположении границ объекта					
1	2	3	4	5	6
4657	605 839,80	2 324 152,56	Картометрический метод	0,40	—
4658	605 839,59	2 324 143,35		0,40	
4659	605 843,70	2 324 138,49		0,40	
4660	605 845,88	2 324 133,21		0,40	
4661	605 846,90	2 324 128,32		0,40	
4662	605 844,81	2 324 094,84		0,40	
4663	605 848,82	2 324 093,85		0,40	
4664	605 844,59	2 324 016,42		0,40	
4665	605 840,52	2 324 012,47		0,40	
4666	605 839,80	2 323 996,85		0,40	
4667	605 838,23	2 323 962,78		0,40	
4668	605 832,93	2 323 963,02		0,40	
4669	605 829,13	2 323 877,25		0,40	
4670	605 831,74	2 323 875,93		0,40	
4671	605 838,25	2 323 875,18		0,40	
4672	605 837,88	2 323 865,79		0,40	
4673	605 833,66	2 323 861,80		0,40	
4674	605 830,18	2 323 792,44		0,40	
4675	605 830,18	2 323 739,43		0,40	
4676	605 885,11	2 323 736,55		0,40	
4677	605 884,30	2 323 720,08		0,40	
4678	605 859,72	2 323 721,13		0,40	
4679	605 858,06	2 323 695,45		0,40	
4680	605 805,86	2 323 698,09		0,40	
4681	605 806,31	2 323 705,59		0,40	
4682	605 801,04	2 323 707,60		0,40	
4683	605 788,91	2 323 511,43		0,40	
4684	605 777,91	2 323 511,85		0,40	
4685	605 753,38	2 323 476,38		0,40	
4686	605 724,70	2 323 455,54		0,40	
4687	605 647,97	2 323 397,36		0,40	
4688	605 514,65	2 323 299,43		0,40	
4689	605 496,68	2 323 286,73		0,40	
4690	605 475,67	2 323 271,59		0,40	
4691	605 393,99	2 323 212,54		0,40	
4692	605 315,00	2 323 152,58		0,40	
4693	605 270,96	2 323 119,15		0,40	
4694	605 244,37	2 323 098,98		0,40	
4695	605 209,24	2 323 069,99		0,40	
4696	605 200,09	2 323 066,56		0,40	
4697	604 935,10	2 322 865,17		0,40	
4698	604 833,97	2 322 788,27		0,40	
4699	604 798,01	2 322 758,83		0,40	
4700	604 685,70	2 322 674,02		0,40	
4701	604 678,49	2 322 668,36		0,40	
4702	604 585,89	2 322 595,54		0,40	
4703	604 547,59	2 322 565,77		0,40	
4704	604 466,33	2 322 502,91	0,40		
4705	604 395,81	2 322 448,96	0,40		
4706	604 333,78	2 322 402,38	0,40		
4707	604 261,68	2 322 347,55	0,40		
4708	604 244,06	2 322 334,39	0,40		
4709	604 230,61	2 322 324,03	0,40		
4710	604 063,24	2 322 194,84	0,40		
4711	603 996,82	2 322 143,61	0,40		

Раздел 2

Сведения о местоположении границ объекта					
1	2	3	4	5	6
4712	603 927,85	2 322 090,40	Картометрический метод	0,40	—
4713	603 864,39	2 322 041,99		0,40	
4714	603 691,07	2 321 909,76		0,40	
4715	603 656,42	2 321 883,32		0,40	
4716	603 647,17	2 321 878,44		0,40	
4717	603 628,50	2 321 876,99		0,40	
4718	603 529,36	2 321 879,90		0,40	
4719	603 281,84	2 321 888,07		0,40	
4720	603 232,82	2 321 887,27		0,40	
4721	603 200,85	2 321 880,96		0,40	
4722	603 163,70	2 321 874,58		0,40	
4723	603 134,67	2 321 869,83		0,40	
4724	603 115,54	2 321 868,83		0,40	
4725	603 104,06	2 321 866,43		0,40	
4726	603 094,82	2 321 862,90		0,40	
4727	603 043,87	2 321 825,91		0,40	
4728	602 913,25	2 321 721,89		0,40	
4729	602 896,66	2 321 707,92		0,40	
4730	602 706,09	2 321 559,91		0,40	
4731	602 559,70	2 321 445,65		0,40	
4732	602 545,00	2 321 434,17		0,40	
4733	602 422,49	2 321 342,39		0,40	
4734	602 393,63	2 321 326,12		0,40	
4735	602 360,13	2 321 314,64		0,40	
4736	602 266,08	2 321 293,27		0,40	
4737	602 196,25	2 321 276,80		0,40	
4738	602 170,78	2 321 271,83		0,40	
4739	602 016,95	2 321 238,52		0,40	
4740	601 914,18	2 321 217,34		0,40	
4741	601 891,74	2 321 212,59		0,40	
4742	601 697,62	2 321 171,50		0,40	
4743	601 259,16	2 321 078,70		0,40	
4744	601 239,97	2 321 073,89		0,40	
4745	601 220,94	2 321 069,46		0,40	
4746	601 087,98	2 321 037,34		0,40	
4747	601 085,49	2 321 000,03		0,40	
4748	601 080,37	2 320 949,19		0,40	
4749	601 077,72	2 320 922,90		0,40	
4750	601 066,95	2 320 816,00		0,40	
4751	601 064,23	2 320 802,97		0,40	
4752	601 044,88	2 320 710,02		0,40	
4753	601 042,09	2 320 700,04		0,40	
4754	600 998,38	2 320 582,16		0,40	
4755	600 988,97	2 320 552,65		0,40	
4756	600 998,97	2 320 534,94		0,40	
4757	601 040,17	2 320 458,09		0,40	
4758	601 092,23	2 320 318,73		0,40	
4759	601 102,04	2 320 292,47	0,40		
4760	601 160,51	2 320 130,76	0,40		
4761	601 164,28	2 320 121,39	0,40		
4762	601 168,21	2 320 111,61	0,40		
4763	601 180,44	2 320 081,65	0,40		
4764	601 236,46	2 319 950,19	0,40		
4765	601 269,79	2 319 870,23	0,40		
4766	601 303,07	2 319 791,00	0,40		

Раздел 2

Сведения о местоположении границ объекта					
1	2	3	4	5	6
4767	601 308,39	2 319 777,89	Картометрический метод	0,40	—
4768	601 352,52	2 319 678,69		0,40	
4769	601 373,83	2 319 646,73		0,40	
4770	601 390,77	2 319 611,14		0,40	
4771	601 405,26	2 319 569,27		0,40	
4772	601 410,62	2 319 523,99		0,40	
4773	601 413,70	2 319 485,98		0,40	
4774	601 413,95	2 319 447,46		0,40	
4775	601 410,32	2 319 425,08		0,40	
4776	601 402,38	2 319 392,93		0,40	
4777	601 407,56	2 319 183,40		0,40	
4778	601 411,53	2 319 146,47		0,40	
4779	601 417,73	2 319 112,29		0,40	
4780	601 427,80	2 319 088,29		0,40	
4781	601 443,94	2 319 064,12		0,40	
4782	601 467,57	2 319 033,82		0,40	
4783	601 484,56	2 319 018,54		0,40	
4784	601 550,48	2 318 973,57		0,40	
4785	601 617,97	2 318 928,72		0,40	
4786	601 632,77	2 318 923,12		0,40	
4787	601 645,13	2 318 921,79		0,40	
4788	601 686,04	2 318 919,27		0,40	
4789	601 728,64	2 318 916,63		0,40	
4790	601 743,69	2 318 916,19		0,40	
4791	601 744,10	2 318 908,11		0,40	
4792	601 744,30	2 318 882,70		0,40	
4793	601 744,30	2 318 882,67		0,40	
4794	601 744,66	2 318 848,98		0,40	
4795	601 745,16	2 318 794,50		0,40	
4796	601 729,63	2 317 112,43		0,40	
4797	601 692,60	2 317 102,95		0,40	
4798	601 571,92	2 317 082,88		0,40	
4799	601 502,00	2 317 027,72		0,40	
4800	601 446,07	2 316 984,06		0,40	
4801	601 401,67	2 316 931,02		0,40	
4802	601 341,33	2 316 919,83		0,40	
4803	601 292,64	2 316 917,85		0,40	
4804	601 241,60	2 316 911,22		0,40	
4805	601 176,57	2 316 895,44		0,40	
4806	601 120,73	2 316 863,34		0,40	
4807	601 057,83	2 316 817,41		0,40	
4808	601 004,34	2 316 792,27		0,40	
4809	600 925,22	2 316 746,43		0,40	
4810	600 883,13	2 316 691,08		0,40	
4811	600 868,74	2 316 619,29		0,40	
4812	600 833,70	2 316 580,11		0,40	
4813	600 759,26	2 316 541,20		0,40	
4814	600 708,24	2 316 539,22		0,40	
4815	600 685,01	2 316 530,13	0,40		
4816	600 677,91	2 316 509,28	0,40		
4817	600 663,62	2 316 451,44	0,40		
4818	600 616,86	2 316 393,78	0,40		
4819	600 563,19	2 316 340,83	0,40		
4820	600 490,85	2 316 269,46	0,40		
4821	600 446,60	2 316 237,27	0,40		

Раздел 2

Сведения о местоположении границ объекта					
1	2	3	4	5	6
4822	600 395,53	2 316 230,67	Картометрический метод	0,40	—
4823	600 342,55	2 316 212,82		0,40	
4824	600 327,52	2 316 201,36		0,40	
4825	600 301,25	2 316 177,78		0,40	
4826	600 276,98	2 316 153,84		0,40	
4827	600 257,87	2 316 138,03		0,40	
4828	600 243,82	2 316 121,47		0,40	
4829	600 235,90	2 316 103,89		0,40	
4830	600 218,79	2 316 081,24		0,40	
4831	600 212,53	2 316 058,89		0,40	
4832	600 198,16	2 316 044,04		0,40	
4833	600 190,95	2 316 030,51		0,40	
4834	600 182,95	2 316 002,73		0,40	
4835	600 163,73	2 315 970,60		0,40	
4836	600 144,51	2 315 939,16		0,40	
4837	600 132,42	2 315 907,00		0,40	
4838	600 118,25	2 315 867,73		0,40	
4839	600 105,18	2 315 844,06		0,40	
4840	600 093,48	2 315 820,03		0,40	
4841	600 070,27	2 315 801,85		0,40	
4842	600 043,74	2 315 793,21		0,40	
4843	600 018,57	2 315 785,56		0,40	
4844	600 001,54	2 315 777,88		0,40	
4845	599 972,63	2 315 766,51		0,40	
4846	599 923,01	2 315 764,38		0,40	
4847	599 892,62	2 315 725,17		0,40	
4848	599 836,71	2 315 686,14		0,40	
4849	599 785,69	2 315 684,16		0,40	
4850	599 725,30	2 315 666,01		0,40	
4851	599 641,39	2 315 599,35		0,40	
4852	599 603,79	2 315 520,78		0,40	
4853	599 526,78	2 315 444,79		0,40	
4854	599 514,81	2 315 389,23		0,40	
4855	599 512,23	2 315 347,53		0,40	
4856	599 502,62	2 315 298,90		0,40	
4857	599 472,39	2 315 282,88		0,40	
4858	599 446,90	2 315 285,37		0,40	
4859	599 421,52	2 315 304,09		0,40	
4860	599 386,78	2 315 308,95		0,40	
4861	599 321,70	2 315 281,56		0,40	
4862	599 265,89	2 315 256,45		0,40	
4863	599 247,16	2 315 231,07		0,40	
4864	599 256,15	2 315 186,97		0,40	
4865	599 241,99	2 315 149,95		0,40	
4866	599 227,73	2 315 096,73		0,40	
4867	599 232,16	2 315 066,58		0,40	
4868	599 201,85	2 315 038,95		0,40	
4869	599 157,72	2 315 025,33		0,40	
4870	599 148,24	2 314 995,27	0,40		
4871	599 168,84	2 314 953,39	0,40		
4872	599 177,89	2 314 923,21	0,40		
4873	599 163,66	2 314 874,61	0,40		
4874	599 121,81	2 314 856,34	0,40		
4875	599 089,37	2 314 856,55	0,40		
4876	599 045,32	2 314 856,85	0,40		

Раздел 2

Сведения о местоположении границ объекта					
1	2	3	4	5	6
4877	599 010,60	2 314 866,36	Картометрический метод	0,40	—
4878	598 982,72	2 314 857,27		0,40	
4879	598 961,68	2 314 829,58		0,40	
4880	598 945,08	2 314 811,58		0,40	
4881	598 922,28	2 314 786,82		0,40	
4882	596 957,25	2 316 534,09		0,40	
4883	596 944,49	2 316 543,06		0,40	
4884	596 910,90	2 316 573,54		0,40	
4885	596 865,98	2 316 614,52		0,40	
4886	596 825,37	2 316 651,12		0,40	
4887	596 785,73	2 316 687,09		0,40	
4888	596 746,01	2 316 723,12		0,40	
4889	596 743,85	2 316 725,31		0,40	
4890	596 705,43	2 316 764,01		0,40	
4891	596 685,03	2 316 784,59		0,40	
4892	596 655,64	2 316 764,46		0,40	
4893	596 565,90	2 316 603,45		0,40	
4894	596 571,30	2 316 600,60		0,40	
4895	596 564,41	2 316 586,92		0,40	
4896	596 558,44	2 316 590,07		0,40	
4897	596 481,62	2 316 452,28		0,40	
4898	596 429,80	2 316 480,24		0,40	
4899	596 381,14	2 316 506,49		0,40	
4900	596 351,36	2 316 493,68		0,40	
4901	596 287,33	2 316 530,22		0,40	
4902	596 306,14	2 316 559,04		0,40	
4903	596 325,19	2 316 588,99		0,40	
4904	596 375,20	2 316 661,83		0,40	
4905	596 402,21	2 316 711,93		0,40	
4906	596 437,28	2 316 777,03		0,40	
4907	596 439,77	2 316 786,18		0,40	
4908	596 395,41	2 316 817,29		0,40	
4909	596 338,77	2 316 857,07		0,40	
4910	596 331,18	2 316 844,92		0,40	
4911	596 323,34	2 316 832,29		0,40	
4912	596 289,14	2 316 777,66		0,40	
4913	596 308,14	2 316 764,10		0,40	
4914	596 306,51	2 316 747,03		0,40	
4915	596 311,90	2 316 721,71		0,40	
4916	596 294,77	2 316 693,54		0,40	
4917	596 264,10	2 316 657,68		0,40	
4918	596 186,87	2 316 712,65		0,40	
4919	596 173,90	2 316 718,65		0,40	
4920	596 156,85	2 316 728,76		0,40	
4921	596 121,90	2 316 756,21		0,40	
4922	595 821,72	2 316 933,52		0,40	
4923	595 716,25	2 316 816,06		0,40	
4924	595 545,98	2 316 624,33		0,40	
4925	595 289,31	2 316 338,23		0,40	
4926	594 862,11	2 315 864,30	0,40		
4927	594 615,11	2 315 592,94	0,40		
4928	594 329,38	2 315 282,71	0,40		
4929	594 196,06	2 315 134,93	0,40		
4930	593 870,94	2 314 770,71	0,40		
4931	593 725,21	2 314 609,12	0,40		

Раздел 2

Сведения о местоположении границ объекта					
1	2	3	4	5	6
4932	593 714,23	2 314 597,01	Картометрический метод	0,40	—
4933	593 400,59	2 314 252,14		0,40	
4934	593 186,19	2 314 003,07		0,40	
4935	593 189,54	2 313 993,22		0,40	
4936	593 217,71	2 313 981,94		0,40	
4937	593 216,49	2 313 949,41		0,40	
4938	593 179,80	2 313 820,17		0,40	
4939	593 156,74	2 313 776,53		0,40	
4940	593 133,59	2 313 732,38		0,40	
4941	593 112,20	2 313 731,86		0,40	
4942	593 088,79	2 313 718,82		0,40	
4943	593 075,77	2 313 679,93		0,40	
4944	593 074,74	2 313 667,91		0,40	
4945	593 072,55	2 313 640,28		0,40	
4946	593 047,95	2 313 613,51		0,40	
4947	593 036,16	2 313 552,04		0,40	
4948	593 040,16	2 313 471,00		0,40	
4949	593 024,78	2 313 394,86		0,40	
4950	593 008,78	2 313 293,63		0,40	
4951	592 988,09	2 313 258,52		0,40	
4952	592 946,24	2 313 221,50		0,40	
4953	592 910,55	2 313 207,37		0,40	
4954	592 847,85	2 313 207,34		0,40	
4955	592 809,26	2 313 199,67		0,40	
4956	592 750,11	2 313 148,79		0,40	
4957	592 684,01	2 313 094,12		0,40	
4958	592 641,01	2 313 050,50		0,40	
4959	592 640,70	2 313 050,07		0,40	
4960	592 623,88	2 313 026,56		0,40	
4961	592 618,39	2 313 018,85		0,40	
4962	592 598,12	2 312 971,64		0,40	
4963	592 591,46	2 312 907,85		0,40	
4964	592 566,31	2 312 857,47		0,40	
4965	592 491,08	2 312 778,15		0,40	
4966	592 408,44	2 312 719,33		0,40	
4967	592 400,24	2 312 714,06		0,40	
4968	592 293,17	2 312 564,43		0,40	
4969	592 299,37	2 312 556,60		0,40	
4970	592 261,00	2 312 525,46		0,40	
4971	592 222,63	2 312 494,20		0,40	
4972	592 191,92	2 312 468,43		0,40	
4973	592 185,02	2 312 462,67		0,40	
4974	592 148,07	2 312 431,41		0,40	
4975	592 116,03	2 312 402,16		0,40	
4976	592 094,51	2 312 380,11		0,40	
4977	592 037,05	2 312 231,22		0,40	
4978	591 985,80	2 312 105,96		0,40	
4979	592 008,13	2 311 758,58		0,40	
4980	592 027,27	2 311 708,56		0,40	
4981	592 055,60	2 311 591,98	0,40		
4982	592 087,99	2 311 464,24	0,40		
4983	592 124,59	2 311 348,99	0,40		
4984	592 123,56	2 311 195,16	0,40		
4985	592 135,35	2 311 040,83	0,40		
4986	592 158,11	2 310 962,26	0,40		

Раздел 2

Сведения о местоположении границ объекта					
1	2	3	4	5	6
4987	592 166,96	2 310 877,69	Картометрический метод	0,40	—
4988	592 218,51	2 310 759,65		0,40	
4989	592 215,76	2 310 708,41		0,40	
3808	592 241,22	2 310 641,57		0,40	
нп Челябинск Калининский					
4235	607 468,57	2 315 766,53	Картометрический метод	0,40	—
4991	607 836,22	2 316 038,15		0,40	
4992	607 849,37	2 316 056,02		0,40	
4993	607 862,99	2 316 074,67		0,40	
4994	607 955,89	2 316 197,60		0,40	
4995	608 033,49	2 316 297,47		0,40	
4996	608 038,23	2 316 303,72		0,40	
4997	608 172,59	2 316 476,58		0,40	
4998	608 245,57	2 316 570,46		0,40	
4999	608 278,09	2 316 612,38		0,40	
5000	608 310,75	2 316 654,05		0,40	
5001	608 336,58	2 316 686,63		0,40	
5002	608 379,20	2 316 740,92		0,40	
5003	608 423,38	2 316 797,70		0,40	
5004	608 478,87	2 316 868,87		0,40	
5005	608 596,35	2 317 019,55		0,40	
5006	608 615,57	2 317 044,30		0,40	
5007	608 638,11	2 317 073,36		0,40	
5008	608 675,22	2 317 120,80		0,40	
5009	608 708,91	2 317 164,49		0,40	
5010	608 726,09	2 317 189,12		0,40	
5011	608 743,73	2 317 215,97		0,40	
5012	608 774,79	2 317 267,40		0,40	
5013	608 791,94	2 317 297,63		0,40	
5014	608 794,72	2 317 302,22		0,40	
5015	608 816,72	2 317 345,31		0,40	
5016	608 831,63	2 317 376,67		0,40	
5017	608 844,97	2 317 406,27		0,40	
5018	608 858,23	2 317 437,79		0,40	
5019	608 879,29	2 317 492,09		0,40	
5020	608 888,26	2 317 517,32		0,40	
5021	608 890,03	2 317 523,07		0,40	
5022	608 895,63	2 317 541,06		0,40	
5023	608 904,52	2 317 574,62		0,40	
5024	608 916,67	2 317 624,30		0,40	
5025	608 932,89	2 317 698,20		0,40	
5026	608 938,73	2 317 730,33	0,40		
5027	608 945,39	2 317 798,94	0,40		
5028	608 949,35	2 317 851,12	0,40		
5029	608 949,92	2 317 871,62	0,40		
5030	608 950,51	2 317 911,19	0,40		
5031	608 951,33	2 318 062,02	0,40		
5032	608 952,53	2 318 205,31	0,40		
5033	608 953,92	2 318 419,82	0,40		
5034	608 954,37	2 318 445,85	0,40		
5035	608 956,60	2 318 786,11	0,40		
5036	608 958,91	2 319 146,63	0,40		
5037	608 960,39	2 319 365,02	0,40		
5038	608 964,06	2 319 916,45	0,40		
5039	608 964,11	2 319 924,50	0,40		

Раздел 2

Сведения о местоположении границ объекта					
1	2	3	4	5	6
5040	608 965,20	2 320 099,76	Картометрический метод	0,40	—
5041	608 966,97	2 320 382,29		0,40	
5042	608 968,11	2 320 538,62		0,40	
5043	608 968,46	2 320 662,11		0,40	
5044	608 967,25	2 320 682,14		0,40	
5045	608 964,55	2 320 707,31		0,40	
5046	608 960,58	2 320 729,88		0,40	
5047	608 955,84	2 320 751,18		0,40	
5048	608 951,44	2 320 766,92		0,40	
5049	608 941,85	2 320 793,41		0,40	
5050	608 935,93	2 320 808,21		0,40	
5051	608 928,71	2 320 823,65		0,40	
5052	608 922,31	2 320 836,56		0,40	
5053	608 912,26	2 320 853,77		0,40	
5054	608 897,94	2 320 876,38		0,40	
5055	608 878,94	2 320 903,79		0,40	
5056	608 870,07	2 320 916,60		0,40	
5057	608 817,79	2 320 992,43		0,40	
5058	608 790,96	2 321 031,53		0,40	
5059	608 758,23	2 321 078,97		0,40	
5060	608 726,93	2 321 125,54		0,40	
5061	608 710,85	2 321 147,35		0,40	
5062	608 633,57	2 321 259,01		0,40	
5063	608 554,94	2 321 372,93		0,40	
5064	608 464,60	2 321 503,71		0,40	
5065	608 442,28	2 321 536,04		0,40	
5066	608 393,33	2 321 606,11		0,40	
5067	608 387,76	2 321 617,26		0,40	
5068	608 385,08	2 321 626,93		0,40	
5069	608 383,53	2 321 635,01		0,40	
5070	608 382,28	2 321 641,89		0,40	
5071	608 381,56	2 321 649,91		0,40	
5072	608 381,55	2 321 657,14		0,40	
5073	608 381,75	2 321 662,10		0,40	
5074	608 381,94	2 321 667,57		0,40	
5075	608 386,64	2 321 797,98		0,40	
5076	608 390,67	2 321 909,37		0,40	
5077	608 390,83	2 321 912,44		0,40	
5078	608 396,30	2 322 058,12		0,40	
5079	608 399,59	2 322 156,16		0,40	
5080	608 404,64	2 322 286,18	0,40		
5081	608 408,05	2 322 386,18	0,40		
5082	608 411,42	2 322 481,86	0,40		
5083	608 410,82	2 322 546,19	0,40		
5084	608 410,96	2 322 567,33	0,40		
5085	608 413,27	2 322 605,85	0,40		
5086	608 422,28	2 322 736,14	0,40		
5087	608 428,95	2 322 835,79	0,40		
5088	608 433,11	2 322 898,74	0,40		
5089	608 434,66	2 322 923,16	0,40		
5090	608 443,64	2 323 059,20	0,40		
5091	608 443,96	2 323 066,72	0,40		
5092	608 465,18	2 323 065,69	0,40		
5093	608 521,38	2 323 062,51	0,40		
5094	608 571,30	2 323 059,70	0,40		

Раздел 2

Сведения о местоположении границ объекта					
1	2	3	4	5	6
5095	608 605,53	2 323 058,14	Картометрический метод	0,40	—
5096	608 658,76	2 323 056,04		0,40	
5097	608 690,22	2 323 052,96		0,40	
5098	608 709,14	2 323 049,48		0,40	
5099	608 759,96	2 323 033,87		0,40	
5100	608 897,18	2 322 988,43		0,40	
5101	608 899,89	2 322 987,44		0,40	
5102	609 064,51	2 322 933,06		0,40	
5103	609 135,01	2 322 910,14		0,40	
5104	609 150,12	2 322 904,66		0,40	
5105	609 264,30	2 322 861,61		0,40	
5106	609 338,28	2 322 832,14		0,40	
5107	609 361,96	2 322 822,64		0,40	
5108	609 469,32	2 322 779,92		0,40	
5109	609 528,53	2 322 755,88		0,40	
5110	609 595,48	2 322 729,27		0,40	
5111	609 599,18	2 322 721,83		0,40	
5112	609 608,15	2 322 703,69		0,40	
5113	609 668,55	2 322 582,79		0,40	
5114	609 693,93	2 322 565,22		0,40	
5115	609 743,80	2 322 560,68		0,40	
5116	609 855,59	2 322 559,15		0,40	
5117	609 873,67	2 322 558,86		0,40	
5118	609 883,26	2 322 667,66		0,40	
5119	609 972,82	2 322 923,55		0,40	
5120	610 014,93	2 323 034,68		0,40	
5121	610 030,56	2 323 079,01		0,40	
5122	610 035,18	2 323 105,07		0,40	
5123	610 050,61	2 323 192,27		0,40	
5124	610 040,13	2 323 194,09		0,40	
5125	610 049,53	2 323 290,34		0,40	
5126	610 053,45	2 323 390,40		0,40	
5127	610 057,28	2 323 440,90		0,40	
5128	610 058,31	2 323 454,74		0,40	
5129	610 060,85	2 323 484,16		0,40	
5130	610 063,68	2 323 484,56		0,40	
5131	610 066,43	2 323 485,25		0,40	
5132	610 068,30	2 323 486,03		0,40	
5133	610 070,94	2 323 487,44		0,40	
5134	610 073,72	2 323 489,29		0,40	
5135	610 075,99	2 323 491,62		0,40	
5136	610 078,05	2 323 495,36		0,40	
5137	610 078,54	2 323 496,23		0,40	
5138	610 081,07	2 323 500,65		0,40	
5139	610 083,52	2 323 503,94		0,40	
5140	610 085,05	2 323 505,02		0,40	
5141	610 086,34	2 323 505,54		0,40	
5142	610 087,73	2 323 505,61		0,40	
5143	610 096,12	2 323 505,63		0,40	
5144	610 099,21	2 323 504,05	0,40		
5145	610 100,28	2 323 503,74	0,40		
5146	610 126,78	2 323 513,03	0,40		
5147	610 294,61	2 323 496,19	0,40		
5148	610 358,00	2 323 485,65	0,40		
5149	610 373,09	2 323 488,12	0,40		

Раздел 2

Сведения о местоположении границ объекта					
1	2	3	4	5	6
5150	610 384,81	2 323 482,71	Картометрический метод	0,40	—
5151	610 392,31	2 323 465,06		0,40	
5152	610 397,46	2 323 459,35		0,40	
5153	610 408,63	2 323 460,24		0,40	
5154	610 411,67	2 323 465,25		0,40	
5155	610 413,23	2 323 477,79		0,40	
5156	610 423,69	2 323 479,44		0,40	
5157	610 430,98	2 323 471,48		0,40	
5158	610 445,20	2 323 468,90		0,40	
5159	610 452,48	2 323 469,91		0,40	
5160	610 483,69	2 323 485,48		0,40	
5161	610 508,60	2 323 493,02		0,40	
5162	610 528,09	2 323 488,60		0,40	
5163	610 567,39	2 323 482,41		0,40	
5164	610 590,77	2 323 469,87		0,40	
5165	610 618,66	2 323 453,84		0,40	
5166	610 626,67	2 323 446,10		0,40	
5167	610 636,44	2 323 440,50		0,40	
5168	610 683,29	2 323 418,60		0,40	
5169	610 720,30	2 323 399,86		0,40	
5170	610 740,92	2 323 384,04		0,40	
5171	610 808,87	2 323 354,75		0,40	
5172	610 880,03	2 323 310,61		0,40	
5173	610 930,52	2 323 254,46		0,40	
5174	611 002,26	2 323 222,16		0,40	
5175	611 070,78	2 323 204,73		0,40	
5176	611 087,29	2 323 197,47		0,40	
5177	611 131,10	2 323 187,77		0,40	
5178	611 166,40	2 323 186,05		0,40	
5179	611 187,71	2 323 186,18		0,40	
5180	611 199,69	2 323 181,48		0,40	
5181	611 233,17	2 323 174,95		0,40	
5182	611 244,27	2 323 165,41		0,40	
5183	611 260,32	2 323 163,69		0,40	
5184	611 278,16	2 323 160,51		0,40	
5185	611 301,34	2 323 153,98		0,40	
5186	611 328,45	2 323 147,34		0,40	
5187	611 331,17	2 323 146,35		0,40	
5188	611 337,33	2 323 142,90		0,40	
5189	611 347,84	2 323 138,59		0,40	
5190	611 358,60	2 323 132,87		0,40	
5191	611 366,47	2 323 127,53		0,40	
5192	611 374,62	2 323 122,58		0,40	
5193	611 381,29	2 323 118,35		0,40	
5194	611 401,46	2 323 102,86		0,40	
5195	611 407,06	2 323 098,18		0,40	
5196	611 414,01	2 323 091,25		0,40	
5197	611 424,82	2 323 081,28		0,40	
5198	611 434,04	2 323 078,50	0,40		
5199	611 436,31	2 323 077,95	0,40		
5200	611 444,41	2 323 074,22	0,40		
5201	611 452,13	2 323 068,84	0,40		
5202	611 463,52	2 323 057,45	0,40		
5203	611 468,37	2 323 051,48	0,40		
5204	611 474,48	2 323 044,10	0,40		

Раздел 2

Сведения о местоположении границ объекта					
1	2	3	4	5	6
5205	611 477,11	2 323 042,16	Картометрический метод	0,40	—
5206	611 481,58	2 323 039,29		0,40	
5207	611 484,62	2 323 038,02		0,40	
5208	611 487,07	2 323 037,37		0,40	
5209	611 490,23	2 323 037,03		0,40	
5210	611 492,84	2 323 036,95		0,40	
5211	611 497,63	2 323 037,39		0,40	
5212	611 504,23	2 323 037,11		0,40	
5213	611 512,19	2 323 036,05		0,40	
5214	611 532,78	2 323 029,99		0,40	
5215	611 542,02	2 323 025,50		0,40	
5216	611 549,55	2 323 023,05		0,40	
5217	611 573,74	2 323 010,72		0,40	
5218	611 575,81	2 323 009,37		0,40	
5219	611 583,81	2 323 001,11		0,40	
5220	611 588,19	2 322 998,53		0,40	
5221	611 595,92	2 322 996,22		0,40	
5222	611 598,61	2 322 995,80		0,40	
5223	611 602,05	2 322 994,54		0,40	
5224	611 606,29	2 322 992,45		0,40	
5225	611 622,20	2 322 982,37		0,40	
5226	611 639,98	2 322 965,04		0,40	
5227	611 645,77	2 322 960,49		0,40	
5228	611 656,61	2 322 955,39		0,40	
5229	611 679,98	2 322 944,16		0,40	
5230	611 682,34	2 322 942,74		0,40	
5231	611 684,31	2 322 941,05		0,40	
5232	611 689,47	2 322 933,28		0,40	
5233	611 694,70	2 322 929,19		0,40	
5234	611 700,26	2 322 926,96		0,40	
5235	611 707,14	2 322 925,84		0,40	
5236	611 714,64	2 322 926,16		0,40	
5237	611 719,44	2 322 927,34		0,40	
5238	611 724,50	2 322 929,08		0,40	
5239	611 727,65	2 322 929,55		0,40	
5240	611 734,79	2 322 928,55		0,40	
5241	611 739,88	2 322 926,63		0,40	
5242	611 743,99	2 322 924,58		0,40	
5243	611 755,82	2 322 916,45		0,40	
5244	611 758,97	2 322 914,62		0,40	
5245	611 761,20	2 322 913,90		0,40	
5246	611 770,18	2 322 909,04		0,40	
5247	611 791,88	2 322 892,34		0,40	
5248	611 811,41	2 322 880,89		0,40	
5249	611 827,76	2 322 867,83		0,40	
5250	611 833,02	2 322 865,75		0,40	
5251	611 839,08	2 322 865,82		0,40	
5252	611 845,92	2 322 868,05		0,40	
5253	611 853,90	2 322 867,34		0,40	
5254	611 912,11	2 322 845,11		0,40	
5255	611 931,92	2 322 834,14		0,40	
5256	611 939,15	2 322 824,74		0,40	
5257	611 942,50	2 322 823,19	0,40		
5258	611 950,70	2 322 822,22	0,40		
5259	611 975,80	2 322 819,10	0,40		

Раздел 2

Сведения о местоположении границ объекта					
1	2	3	4	5	6
5260	611 996,34	2 322 809,08	Картометрический метод	0,40	—
5261	612 079,69	2 322 793,40		0,40	
5262	612 130,59	2 322 786,40		0,40	
5263	612 134,88	2 322 783,62		0,40	
5264	612 137,98	2 322 773,84		0,40	
5265	612 150,70	2 322 769,37		0,40	
5266	612 183,67	2 322 770,86		0,40	
5267	612 246,07	2 322 776,60		0,40	
5268	612 313,38	2 322 784,14		0,40	
5269	612 337,47	2 322 788,56		0,40	
5270	612 383,17	2 322 803,25		0,40	
5271	612 474,95	2 322 837,48		0,40	
583	612 501,45	2 322 837,47		0,40	
582	612 488,42	2 322 876,48		0,40	
581	612 480,81	2 322 897,96		0,40	
580	612 467,39	2 322 894,05		0,40	
579	612 437,54	2 322 981,40		0,40	
578	612 422,99	2 323 029,34		0,40	
577	612 413,07	2 323 065,82		0,40	
576	612 404,45	2 323 097,46		0,40	
575	612 396,61	2 323 196,52		0,40	
574	612 391,29	2 323 350,68		0,40	
573	612 386,68	2 323 492,79		0,40	
572	612 384,39	2 323 563,16		0,40	
571	612 386,17	2 323 830,43		0,40	
570	612 387,89	2 324 085,55		0,40	
569	612 388,00	2 324 099,79		0,40	
568	612 390,56	2 324 416,27		0,40	
567	612 390,56	2 324 484,69		0,40	
566	612 384,98	2 324 544,14		0,40	
565	612 385,83	2 324 637,19		0,40	
564	612 386,81	2 324 726,75		0,40	
563	612 385,94	2 324 834,83		0,40	
562	612 386,93	2 324 925,76		0,40	
561	612 387,74	2 325 001,34		0,40	
560	612 388,63	2 325 032,91		0,40	
559	612 386,77	2 325 061,62		0,40	
558	612 383,92	2 325 087,60		0,40	
557	612 380,26	2 325 108,57		0,40	
556	612 374,62	2 325 127,73		0,40	
555	612 366,57	2 325 149,95		0,40	
554	612 355,27	2 325 175,07		0,40	
553	612 342,24	2 325 199,90		0,40	
552	612 323,62	2 325 231,15		0,40	
551	612 248,12	2 325 354,24		0,40	
550	612 475,73	2 325 490,62		0,40	
549	612 474,79	2 325 506,07		0,40	
548	612 474,27	2 325 564,36	0,40		
547	612 490,01	2 325 564,63	0,40		
546	612 484,42	2 325 624,90	0,40		
545	612 488,41	2 325 624,84	0,40		
544	612 488,48	2 325 634,86	0,40		
543	612 483,27	2 325 634,86	0,40		
542	612 448,78	2 325 889,38	0,40		
541	612 449,04	2 325 889,98	0,40		

Раздел 2

Сведения о местоположении границ объекта					
1	2	3	4	5	6
540	612 450,59	2 325 890,07	Картометрический метод	0,40	—
539	612 450,42	2 325 893,19		0,40	
538	612 451,23	2 325 895,11		0,40	
537	612 447,99	2 325 895,17		0,40	
536	612 408,07	2 326 185,33		0,40	
535	612 411,16	2 326 185,39		0,40	
534	612 411,18	2 326 193,43		0,40	
533	612 406,95	2 326 193,52		0,40	
532	612 403,52	2 326 218,48		0,40	
531	612 401,90	2 326 229,90		0,40	
530	612 395,22	2 326 282,39		0,40	
529	612 393,45	2 326 294,47		0,40	
528	612 383,28	2 326 342,89		0,40	
527	612 362,84	2 326 440,27		0,40	
526	612 361,91	2 326 444,68		0,40	
525	612 359,15	2 326 457,82		0,40	
524	612 349,89	2 326 520,97		0,40	
523	612 343,80	2 326 562,58		0,40	
522	612 330,40	2 326 654,94		0,40	
521	612 320,88	2 326 720,53		0,40	
520	612 024,59	2 326 757,66		0,40	
519	611 986,86	2 326 762,39		0,40	
518	611 989,28	2 326 798,09		0,40	
517	611 998,34	2 326 796,98		0,40	
516	612 006,46	2 326 806,79		0,40	
515	612 011,80	2 326 817,46		0,40	
514	612 120,64	2 326 944,78		0,40	
513	612 207,26	2 327 044,35		0,40	
512	612 252,47	2 327 096,07		0,40	
511	611 911,59	2 327 169,52		0,40	
510	611 936,89	2 327 204,97		0,40	
509	611 956,31	2 327 232,54		0,40	
508	611 990,34	2 327 280,85		0,40	
507	612 024,24	2 327 328,98		0,40	
506	612 049,88	2 327 365,40		0,40	
505	612 086,64	2 327 417,58		0,40	
504	612 120,94	2 327 466,27		0,40	
503	612 159,19	2 327 520,59		0,40	
502	612 196,34	2 327 573,31		0,40	
501	612 240,49	2 327 636,00		0,40	
500	612 280,30	2 327 692,51	0,40		
499	612 316,11	2 327 743,36	0,40		
498	612 358,12	2 327 803,01	0,40		
497	612 398,46	2 327 840,93	0,40		
496	612 400,77	2 327 847,17	0,40		
495	612 405,21	2 327 859,15	0,40		
494	612 565,32	2 328 006,33	0,40		
493	612 566,46	2 328 007,14	0,40		
492	612 576,82	2 328 014,43	0,40		
491	612 586,30	2 328 019,11	0,40		
490	612 602,84	2 328 031,47	0,40		
489	612 708,52	2 328 131,43	0,40		
2706	612 712,18	2 328 134,85	0,40		
2705	612 713,17	2 328 133,35	0,40		
2704	612 823,88	2 328 236,61	0,40		

Раздел 2

Сведения о местоположении границ объекта					
1	2	3	4	5	6
2703	612 821,88	2 328 238,62	Картометрический метод	0,40	—
2702	612 848,05	2 328 264,36		0,40	
2701	612 845,87	2 328 266,37		0,40	
2700	612 869,31	2 328 288,12		0,40	
2699	612 924,07	2 328 342,93		0,40	
2698	612 959,63	2 328 379,11		0,40	
2697	613 024,64	2 328 454,77		0,40	
2696	613 067,65	2 328 504,99		0,40	
2695	613 136,12	2 328 579,42		0,40	
2694	613 151,89	2 328 610,77		0,40	
2693	613 175,80	2 328 675,93		0,40	
2692	613 119,47	2 328 770,64		0,40	
2691	613 056,07	2 328 877,23		0,40	
2690	613 052,25	2 328 893,07		0,40	
2689	613 004,93	2 329 003,20		0,40	
2688	612 984,69	2 329 076,21		0,40	
2687	612 979,66	2 329 091,34		0,40	
2686	612 974,01	2 329 108,41		0,40	
2685	612 967,41	2 329 128,27		0,40	
2684	612 962,46	2 329 131,63		0,40	
2683	612 940,37	2 329 146,57		0,40	
2682	612 933,54	2 329 151,17		0,40	
2681	612 933,33	2 329 151,25		0,40	
2680	612 910,23	2 329 160,16		0,40	
2679	612 907,30	2 329 161,27		0,40	
2678	612 904,44	2 329 162,38		0,40	
2677	612 630,77	2 329 267,91		0,40	
2676	612 591,79	2 329 311,71		0,40	
2675	612 574,66	2 329 328,81		0,40	
3343	612 530,99	2 329 223,95		0,40	
3342	612 487,49	2 329 118,91		0,40	
3341	612 443,47	2 329 013,84		0,40	
3340	612 423,87	2 328 967,84		0,40	
3339	612 401,69	2 328 920,88		0,40	
3338	612 342,94	2 328 811,95		0,40	
3337	612 300,70	2 328 741,94		0,40	
3336	612 277,23	2 328 705,92		0,40	
3335	612 211,31	2 328 616,34		0,40	
3334	612 103,66	2 328 471,39		0,40	
3333	612 080,99	2 328 441,30		0,40	
3332	612 014,85	2 328 353,94	0,40		
3331	611 949,26	2 328 267,63	0,40		
3330	611 883,62	2 328 179,28	0,40		
3329	611 817,66	2 328 093,78	0,40		
3328	611 752,56	2 328 006,78	0,40		
3327	611 696,24	2 327 932,68	0,40		
3326	611 686,95	2 327 920,47	0,40		
3325	611 621,99	2 327 832,96	0,40		
3324	611 556,02	2 327 745,75	0,40		
3323	611 490,06	2 327 659,41	0,40		
3322	611 454,87	2 327 613,24	0,40		
3321	611 425,13	2 327 574,09	0,40		
3320	611 362,03	2 327 490,75	0,40		
3319	611 308,42	2 327 420,28	0,40		
3318	611 297,61	2 327 406,09	0,40		

Раздел 2

Сведения о местоположении границ объекта					
1	2	3	4	5	6
3317	611 274,26	2 327 374,93	Картометрический метод	0,40	—
3316	611 241,78	2 327 331,57		0,40	
3315	611 167,51	2 327 233,63		0,40	
3314	611 077,81	2 327 115,46		0,40	
3313	611 045,80	2 327 073,28		0,40	
3312	611 017,79	2 327 034,75		0,40	
3311	611 002,60	2 327 010,72		0,40	
3310	610 991,91	2 326 992,64		0,40	
3309	610 984,14	2 326 977,84		0,40	
3308	610 976,34	2 326 960,39		0,40	
3307	610 973,99	2 326 954,08		0,40	
3306	610 959,99	2 326 956,78		0,40	
3305	610 955,95	2 326 957,56		0,40	
3304	610 932,16	2 326 961,76		0,40	
3303	610 911,58	2 326 965,28		0,40	
3302	610 865,03	2 326 973,38		0,40	
3301	610 862,91	2 326 973,75		0,40	
3300	610 861,93	2 326 969,86		0,40	
3299	610 854,16	2 326 971,87		0,40	
3298	610 847,41	2 326 973,37		0,40	
3297	610 827,24	2 326 977,93		0,40	
3296	610 807,91	2 326 982,16		0,40	
3295	610 797,58	2 326 984,35		0,40	
3294	610 797,37	2 326 983,69		0,40	
3293	610 768,59	2 326 990,05		0,40	
3292	610 735,06	2 326 997,28		0,40	
3291	610 699,65	2 327 004,99		0,40	
3290	610 676,34	2 327 010,00		0,40	
3289	610 669,54	2 327 011,29		0,40	
3288	610 638,59	2 327 018,13		0,40	
3287	610 627,95	2 327 020,38		0,40	
3286	610 616,84	2 327 022,39		0,40	
3285	610 600,95	2 327 025,51		0,40	
3284	610 600,27	2 327 025,66		0,40	
3283	610 600,53	2 327 026,83		0,40	
3282	610 589,36	2 327 029,65		0,40	
3281	610 587,67	2 327 023,29		0,40	
3280	610 592,14	2 327 021,46		0,40	
3279	610 596,12	2 327 020,50		0,40	
3278	610 599,99	2 327 019,90		0,40	
3277	610 600,97	2 327 019,69		0,40	
3276	610 577,43	2 326 990,50		0,40	
3275	610 578,98	2 326 989,21		0,40	
3274	610 545,43	2 326 947,06		0,40	
3273	610 541,72	2 326 950,09		0,40	
3272	610 534,15	2 326 956,06		0,40	
3271	610 530,96	2 326 958,45	0,40		
3270	610 515,49	2 326 937,15	0,40		
3269	610 477,89	2 326 887,71	0,40		
3268	610 467,41	2 326 875,36	0,40		
3267	610 453,24	2 326 881,67	0,40		
3266	610 438,82	2 326 890,20	0,40		
3265	610 417,72	2 326 902,45	0,40		
3264	610 365,61	2 326 933,50	0,40		
3263	610 305,51	2 326 968,66	0,40		

Раздел 2

Сведения о местоположении границ объекта					
1	2	3	4	5	6
3262	610 287,07	2 326 979,30	Картометрический метод	0,40	—
3261	610 245,90	2 327 005,07		0,40	
3260	610 196,91	2 327 036,40		0,40	
3259	610 115,67	2 327 089,63		0,40	
3258	610 056,09	2 327 129,09		0,40	
3257	610 047,53	2 327 134,32		0,40	
3256	610 038,72	2 327 139,71		0,40	
3255	610 021,19	2 327 150,23		0,40	
3254	609 930,57	2 327 204,59		0,40	
3253	609 871,57	2 327 243,33		0,40	
3252	609 858,49	2 327 252,50		0,40	
3251	609 826,04	2 327 276,43		0,40	
3250	609 801,53	2 327 291,52		0,40	
3249	609 790,12	2 327 298,53		0,40	
3248	609 778,93	2 327 304,81		0,40	
3247	609 761,56	2 327 314,25		0,40	
3246	609 717,75	2 327 336,76		0,40	
3245	609 709,89	2 327 341,35		0,40	
3244	609 700,01	2 327 346,31		0,40	
3243	609 678,23	2 327 357,80		0,40	
3242	609 611,87	2 327 384,65		0,40	
3241	609 590,29	2 327 391,48		0,40	
3240	609 542,36	2 327 404,23		0,40	
3239	609 512,56	2 327 415,42		0,40	
3238	609 476,10	2 327 427,97		0,40	
3237	609 431,26	2 327 441,26		0,40	
3236	609 374,66	2 327 461,37		0,40	
3235	609 352,21	2 327 469,90		0,40	
3234	609 176,56	2 327 536,64		0,40	
3233	609 165,78	2 327 540,78		0,40	
3232	609 024,42	2 327 480,21		0,40	
3231	608 945,88	2 327 445,57		0,40	
3230	608 911,40	2 327 428,64		0,40	
3229	608 893,27	2 327 419,74		0,40	
3228	608 930,01	2 327 405,68		0,40	
3227	609 028,86	2 327 368,52		0,40	
3226	609 047,46	2 327 361,50		0,40	
3225	609 041,30	2 327 344,83		0,40	
3224	608 977,56	2 327 173,54		0,40	
3223	608 933,84	2 327 056,08		0,40	
3222	608 911,56	2 326 994,00	0,40		
3221	608 907,74	2 326 983,69	0,40		
3220	608 827,31	2 327 014,21	0,40		
3219	608 823,61	2 327 015,01	0,40		
3218	608 819,91	2 327 014,74	0,40		
3217	608 817,03	2 327 013,57	0,40		
3216	608 803,92	2 327 008,13	0,40		
3215	608 742,11	2 326 984,38	0,40		
3214	608 603,18	2 326 929,64	0,40		
3213	608 599,80	2 326 923,87	0,40		
3212	608 570,00	2 326 844,75	0,40		
3211	608 562,32	2 326 824,38	0,40		
3210	608 358,70	2 326 283,83	0,40		
3209	608 368,30	2 326 280,19	0,40		
3208	608 511,45	2 326 225,88	0,40		

Раздел 2

Сведения о местоположении границ объекта					
1	2	3	4	5	6
3207	608 505,44	2 326 210,21	Картометрический метод	0,40	—
3206	608 477,03	2 326 133,47		0,40	
3205	608 470,63	2 326 113,93		0,40	
3204	608 453,92	2 326 070,50		0,40	
3203	608 407,56	2 325 945,73		0,40	
3202	608 403,68	2 325 935,96		0,40	
3201	608 396,69	2 325 918,39		0,40	
3200	608 350,64	2 325 793,33		0,40	
3199	608 344,27	2 325 778,45		0,40	
3198	608 293,18	2 325 645,68		0,40	
3197	608 286,91	2 325 628,76		0,40	
3196	608 275,82	2 325 601,15		0,40	
3195	608 259,38	2 325 556,61		0,40	
3194	608 238,37	2 325 495,70		0,40	
3193	608 236,78	2 325 491,13		0,40	
3192	608 218,70	2 325 440,06		0,40	
3191	608 205,45	2 325 404,79		0,40	
3190	608 171,82	2 325 315,48		0,40	
3189	608 161,42	2 325 288,13		0,40	
3188	608 134,84	2 325 217,24		0,40	
3187	608 113,69	2 325 169,89		0,40	
3186	608 108,71	2 325 158,46		0,40	
3185	608 097,51	2 325 162,71		0,40	
3184	607 907,95	2 325 236,49		0,40	
3183	607 902,13	2 325 220,97		0,40	
3182	607 817,39	2 324 996,88		0,40	
3181	607 787,85	2 324 918,79		0,40	
3180	607 773,26	2 324 871,51		0,40	
3179	607 780,42	2 324 868,78		0,40	
3178	607 785,11	2 324 867,01		0,40	
3177	607 930,56	2 324 812,05		0,40	
3176	607 922,01	2 324 789,43		0,40	
3175	607 756,66	2 324 852,58		0,40	
3174	607 737,03	2 324 800,77		0,40	
3173	607 941,31	2 324 725,92		0,40	
3172	607 946,24	2 324 732,67		0,40	
3171	607 962,40	2 324 726,58		0,40	
3170	607 958,73	2 324 717,16		0,40	
3169	607 949,20	2 324 692,71		0,40	
3168	607 945,86	2 324 693,88		0,40	
3167	607 908,43	2 324 709,27		0,40	
3166	607 836,24	2 324 736,45		0,40	
3165	607 798,45	2 324 750,76		0,40	
3164	607 727,87	2 324 776,74		0,40	
3163	607 720,87	2 324 758,31		0,40	
3162	607 714,72	2 324 742,96		0,40	
3161	607 712,58	2 324 737,45	0,40		
3160	607 454,96	2 324 833,12	0,40		
3159	607 414,55	2 324 859,19	0,40		
4619	607 403,66	2 324 831,92	0,40		
4618	607 401,35	2 324 825,67	0,40		
4617	607 388,60	2 324 788,00	0,40		
4616	607 389,77	2 324 763,81	0,40		
4615	607 408,25	2 324 757,93	0,40		
4614	607 408,30	2 324 753,70	0,40		

Раздел 2

Сведения о местоположении границ объекта					
1	2	3	4	5	6
4613	607 445,48	2 324 741,94	Картометрический метод	0,40	—
4612	607 441,26	2 324 730,27		0,40	
4611	607 436,02	2 324 715,33		0,40	
4610	607 429,30	2 324 696,73		0,40	
4609	607 409,53	2 324 642,10		0,40	
4608	607 406,55	2 324 599,24		0,40	
4607	607 405,19	2 324 572,90		0,40	
4606	607 407,55	2 324 553,00		0,40	
4605	607 407,76	2 324 548,16		0,40	
4604	607 407,30	2 324 542,55		0,40	
4603	607 405,64	2 324 525,06		0,40	
4602	607 404,81	2 324 518,56		0,40	
4601	607 403,30	2 324 500,97		0,40	
4600	607 399,34	2 324 428,81		0,40	
4599	607 404,90	2 324 428,50		0,40	
4598	607 404,81	2 324 383,38		0,40	
4597	607 404,78	2 324 373,12		0,40	
4596	607 398,53	2 324 372,78		0,40	
4595	607 398,51	2 324 356,76		0,40	
4594	607 392,79	2 324 250,64		0,40	
4593	607 392,50	2 324 245,23		0,40	
4592	607 388,99	2 324 178,26		0,40	
4591	607 395,35	2 324 177,97		0,40	
4590	607 395,50	2 324 170,89		0,40	
4589	607 466,09	2 324 177,49		0,40	
4588	607 480,53	2 324 124,28		0,40	
4587	607 483,33	2 324 114,42		0,40	
4586	607 486,51	2 324 102,97		0,40	
4585	607 513,66	2 324 007,63		0,40	
4584	607 502,90	2 324 004,75		0,40	
4583	607 482,26	2 323 993,95		0,40	
4582	607 461,52	2 323 980,00		0,40	
4581	607 445,70	2 323 977,30		0,40	
4580	607 439,33	2 323 974,57		0,40	
4579	607 424,55	2 323 965,79		0,40	
4578	607 413,25	2 323 959,81		0,40	
4577	607 386,41	2 323 952,82		0,40	
4576	607 363,53	2 323 948,86		0,40	
4575	607 343,60	2 323 946,27		0,40	
4574	607 318,39	2 323 930,13		0,40	
4573	607 310,05	2 323 929,80		0,40	
4572	607 288,77	2 323 942,73		0,40	
4571	607 257,12	2 323 954,04		0,40	
4570	607 225,95	2 323 973,56		0,40	
4569	607 222,61	2 323 974,43		0,40	
4568	607 196,72	2 324 032,50	0,40		
4567	607 078,27	2 324 062,05	0,40		
4566	607 049,87	2 324 048,25	0,40		
4565	607 101,64	2 323 949,22	0,40		
4564	607 080,55	2 323 951,50	0,40		
4563	607 074,57	2 323 951,92	0,40		
4562	607 068,57	2 323 951,89	0,40		
4561	607 062,59	2 323 951,47	0,40		
4560	607 056,64	2 323 950,63	0,40		
4559	607 050,78	2 323 949,40	0,40		

Раздел 2

Сведения о местоположении границ объекта					
1	2	3	4	5	6
4558	607 045,01	2 323 947,75	Картометрический метод	0,40	—
4557	607 039,37	2 323 945,71		0,40	
4556	606 956,64	2 323 908,87		0,40	
4555	606 952,39	2 323 906,44		0,40	
4554	606 947,46	2 323 903,02		0,40	
4553	606 942,96	2 323 899,06		0,40	
4552	606 938,89	2 323 894,65		0,40	
4551	606 935,40	2 323 889,79		0,40	
4550	606 932,51	2 323 884,54		0,40	
4549	606 930,19	2 323 878,99		0,40	
4548	606 928,54	2 323 873,23		0,40	
4547	606 927,55	2 323 867,32		0,40	
4546	606 927,26	2 323 861,32		0,40	
4545	606 927,62	2 323 855,35		0,40	
4544	606 928,47	2 323 849,41		0,40	
4543	606 929,63	2 323 843,50		0,40	
4542	606 931,13	2 323 837,71		0,40	
4541	606 932,92	2 323 831,98		0,40	
4540	606 935,07	2 323 826,37		0,40	
4539	606 937,52	2 323 820,91		0,40	
4538	606 940,27	2 323 815,57		0,40	
4537	606 943,34	2 323 810,41		0,40	
4536	606 946,66	2 323 805,43		0,40	
4535	606 950,16	2 323 800,54		0,40	
4534	606 953,40	2 323 795,50		0,40	
4533	606 956,36	2 323 790,28		0,40	
4532	606 959,02	2 323 784,91		0,40	
4531	606 961,39	2 323 779,39		0,40	
4530	606 963,47	2 323 773,75		0,40	
4529	606 965,13	2 323 767,99		0,40	
4528	606 966,57	2 323 762,17		0,40	
4527	606 967,80	2 323 756,29		0,40	
4526	606 968,82	2 323 750,38		0,40	
4525	606 969,62	2 323 744,44		0,40	
4524	606 970,22	2 323 738,47		0,40	
4523	606 970,61	2 323 732,53		0,40	
4522	606 967,56	2 323 669,77		0,40	
4521	606 960,17	2 323 516,94		0,40	
4520	606 961,05	2 323 516,89		0,40	
4519	606 959,14	2 323 481,94		0,40	
4518	606 958,10	2 323 463,22		0,40	
4517	606 922,64	2 323 464,82		0,40	
4516	606 770,10	2 323 471,71		0,40	
4515	606 769,83	2 323 449,13		0,40	
4514	606 820,18	2 323 445,49		0,40	
4513	606 819,43	2 323 431,00	0,40		
4512	606 819,47	2 323 410,21	0,40		
4511	606 826,71	2 323 394,80	0,40		
4510	606 828,67	2 323 393,03	0,40		
4509	606 832,46	2 323 390,74	0,40		
4508	606 836,33	2 323 388,99	0,40		
4507	606 841,85	2 323 387,69	0,40		
4506	606 950,68	2 323 381,44	0,40		
4505	606 950,64	2 323 374,47	0,40		
4504	606 965,13	2 323 349,39	0,40		

Раздел 2

Сведения о местоположении границ объекта					
1	2	3	4	5	6
4503	606 963,13	2 323 348,14	Картометрический метод	0,40	—
4502	606 981,37	2 323 316,03		0,40	
4501	606 983,60	2 323 317,05		0,40	
4500	606 995,67	2 323 296,25		0,40	
4499	606 996,16	2 323 294,48		0,40	
4498	606 997,92	2 323 293,07		0,40	
4497	607 005,83	2 323 291,70		0,40	
4496	607 000,04	2 323 177,25		0,40	
4495	606 998,17	2 323 141,97		0,40	
4494	606 997,64	2 323 132,88		0,40	
4493	606 996,32	2 323 109,04		0,40	
4492	606 996,06	2 323 096,73		0,40	
4491	606 996,89	2 323 084,61		0,40	
4490	606 999,04	2 323 067,75		0,40	
4489	606 999,96	2 323 058,57		0,40	
4488	607 003,25	2 323 047,00		0,40	
4487	607 020,40	2 322 987,94		0,40	
4486	607 021,29	2 322 984,88		0,40	
4485	607 070,25	2 322 821,20		0,40	
4484	607 078,12	2 322 795,00		0,40	
4483	607 085,65	2 322 771,42		0,40	
4482	607 086,82	2 322 769,33		0,40	
4481	607 086,72	2 322 767,97		0,40	
4480	607 092,05	2 322 752,10		0,40	
4479	607 093,44	2 322 744,22		0,40	
4478	607 093,90	2 322 732,26		0,40	
4477	607 093,84	2 322 723,39		0,40	
4476	607 091,60	2 322 685,40		0,40	
4475	607 090,79	2 322 672,86		0,40	
4474	607 089,94	2 322 660,66		0,40	
4473	607 069,16	2 322 660,61		0,40	
4472	607 077,91	2 322 647,98		0,40	
4471	607 081,77	2 322 630,19		0,40	
4470	607 086,80	2 322 619,39		0,40	
4469	607 086,08	2 322 611,18		0,40	
4468	607 077,76	2 322 608,02		0,40	
4467	607 076,55	2 322 599,58		0,40	
4466	607 092,05	2 322 573,71		0,40	
4465	607 093,93	2 322 563,25		0,40	
4464	607 096,04	2 322 517,90		0,40	
4463	607 094,70	2 322 504,62		0,40	
4462	607 087,51	2 322 498,53		0,40	
4461	607 084,62	2 322 490,62		0,40	
4460	607 085,56	2 322 472,43		0,40	
4459	607 091,26	2 322 459,92	0,40		
4458	607 119,24	2 322 430,07	0,40		
4457	607 125,87	2 322 416,08	0,40		
4456	607 136,48	2 322 388,66	0,40		
4455	607 174,51	2 322 337,70	0,40		
4454	607 174,91	2 322 334,54	0,40		
4453	607 165,33	2 322 329,72	0,40		
4452	607 157,90	2 322 332,59	0,40		
4451	607 134,17	2 322 349,73	0,40		
4450	607 126,05	2 322 345,12	0,40		
4449	607 120,39	2 322 333,65	0,40		

Раздел 2

Сведения о местоположении границ объекта					
1	2	3	4	5	6
4448	607 121,43	2 322 327,57	Картометрический метод	0,40	—
4447	607 134,96	2 322 317,74		0,40	
4446	607 137,93	2 322 311,36		0,40	
4445	607 133,29	2 322 301,56		0,40	
4444	607 120,23	2 322 301,93		0,40	
4443	607 110,15	2 322 296,65		0,40	
4442	607 104,65	2 322 282,03		0,40	
4441	607 094,54	2 322 275,53		0,40	
4440	607 085,95	2 322 271,42		0,40	
4439	607 097,90	2 322 248,80		0,40	
4438	607 099,65	2 322 233,49		0,40	
4437	607 099,16	2 322 232,02		0,40	
4436	607 205,87	2 322 220,77		0,40	
4435	607 233,70	2 322 159,54		0,40	
4434	607 127,26	2 322 157,14		0,40	
4433	607 128,94	2 322 155,66		0,40	
4432	607 161,62	2 322 146,50		0,40	
4431	607 175,19	2 322 144,64		0,40	
4430	607 188,61	2 322 150,34		0,40	
4429	607 213,00	2 322 148,20		0,40	
4428	607 226,31	2 322 139,11		0,40	
4427	607 232,67	2 322 124,16		0,40	
4426	607 229,71	2 322 096,39		0,40	
4425	607 227,02	2 322 078,55		0,40	
4424	607 227,69	2 322 067,87		0,40	
4423	607 232,64	2 322 054,41		0,40	
4422	607 235,40	2 322 040,53		0,40	
4421	607 227,75	2 322 026,94		0,40	
4420	607 218,13	2 322 020,68		0,40	
4419	607 202,22	2 322 014,83		0,40	
4418	607 203,18	2 321 997,36		0,40	
4417	607 223,28	2 321 954,42		0,40	
4416	607 241,38	2 321 935,02		0,40	
4415	607 254,74	2 321 927,86		0,40	
4414	607 270,28	2 321 920,64		0,40	
4413	607 276,76	2 321 910,05		0,40	
4412	607 277,27	2 321 893,81		0,40	
4411	607 285,47	2 321 883,89		0,40	
4410	607 295,74	2 321 878,76		0,40	
4409	607 302,61	2 321 873,48		0,40	
4408	607 322,61	2 321 826,66		0,40	
4407	607 345,45	2 321 778,07		0,40	
4406	607 353,15	2 321 758,96		0,40	
4405	607 357,76	2 321 742,12	0,40		
4404	607 357,29	2 321 716,95	0,40		
4403	607 359,91	2 321 697,98	0,40		
4402	607 372,29	2 321 664,94	0,40		
4401	607 379,30	2 321 647,07	0,40		
4400	607 383,47	2 321 635,29	0,40		
4399	607 383,36	2 321 612,18	0,40		
4398	607 381,70	2 321 581,63	0,40		
4397	607 371,16	2 321 513,13	0,40		
4396	607 366,14	2 321 463,87	0,40		
4395	607 365,90	2 321 352,24	0,40		
4394	607 366,28	2 321 314,21	0,40		

Раздел 2

Сведения о местоположении границ объекта					
1	2	3	4	5	6
4393	607 385,32	2 321 225,04	Картометрический метод	0,40	—
4392	607 395,44	2 321 206,10		0,40	
4391	607 398,59	2 321 197,30		0,40	
4390	607 409,68	2 321 135,72		0,40	
4389	607 409,22	2 321 102,07		0,40	
4388	607 411,96	2 321 070,51		0,40	
4387	607 421,17	2 321 036,10		0,40	
4386	607 437,57	2 321 016,75		0,40	
4385	607 439,90	2 320 996,10		0,40	
4384	607 431,84	2 320 916,66		0,40	
4383	607 407,47	2 320 868,18		0,40	
4382	607 393,28	2 320 854,29		0,40	
4381	607 380,47	2 320 846,66		0,40	
4380	607 370,89	2 320 833,37		0,40	
4379	607 363,73	2 320 811,29		0,40	
4378	607 363,37	2 320 772,56		0,40	
4377	607 369,33	2 320 743,57		0,40	
4376	607 368,52	2 320 715,02		0,40	
4375	607 363,36	2 320 695,06		0,40	
4374	607 343,37	2 320 664,63		0,40	
4373	607 280,33	2 320 593,27		0,40	
4372	607 277,43	2 320 584,63		0,40	
4371	607 277,80	2 320 572,03		0,40	
4370	607 265,07	2 320 558,59		0,40	
4369	607 254,92	2 320 542,40		0,40	
4368	607 245,69	2 320 515,54		0,40	
4367	607 230,62	2 320 487,87		0,40	
4366	607 220,43	2 320 452,56		0,40	
4365	607 220,12	2 320 445,37		0,40	
4364	607 215,82	2 320 426,02		0,40	
4363	607 214,65	2 320 414,26		0,40	
4362	607 214,91	2 320 395,09		0,40	
4361	607 218,38	2 320 373,70		0,40	
4360	607 218,43	2 320 365,00		0,40	
4359	607 218,55	2 320 344,21		0,40	
4358	607 219,42	2 320 340,76		0,40	
4357	607 220,85	2 320 337,67		0,40	
4356	607 223,56	2 320 335,66		0,40	
4355	607 231,14	2 320 332,69		0,40	
4354	607 236,75	2 320 332,30		0,40	
4353	607 242,90	2 320 332,27		0,40	
4352	607 250,53	2 320 335,84		0,40	
4351	607 253,05	2 320 335,27		0,40	
4350	607 253,94	2 320 333,29	0,40		
4349	607 253,55	2 320 328,40	0,40		
4348	607 254,42	2 320 323,15	0,40		
4347	607 258,45	2 320 316,88	0,40		
4346	607 258,02	2 320 306,02	0,40		
4345	607 258,88	2 320 300,38	0,40		
4344	607 261,37	2 320 293,32	0,40		
4343	607 283,26	2 320 264,76	0,40		
4342	607 287,74	2 320 256,94	0,40		
4341	607 288,43	2 320 251,87	0,40		
4340	607 286,55	2 320 241,75	0,40		
4339	607 285,24	2 320 236,15	0,40		

Раздел 2

Сведения о местоположении границ объекта					
1	2	3	4	5	6
4338	607 285,57	2 320 230,72	Картометрический метод	0,40	—
4337	607 289,77	2 320 208,42		0,40	
4336	607 290,30	2 320 202,43		0,40	
4335	607 292,80	2 320 174,20		0,40	
4334	607 292,65	2 320 153,02		0,40	
4333	607 291,30	2 320 143,78		0,40	
4332	607 291,11	2 320 122,57		0,40	
4331	607 293,84	2 320 101,77		0,40	
4330	607 289,47	2 320 092,45		0,40	
4329	607 243,04	2 320 060,58		0,40	
4328	607 230,06	2 320 046,90		0,40	
4327	607 220,44	2 320 040,63		0,40	
4326	607 192,83	2 320 023,49		0,40	
4325	607 184,93	2 320 000,71		0,40	
4324	607 189,82	2 319 959,64		0,40	
4323	607 208,93	2 319 932,95		0,40	
4322	607 243,25	2 319 896,38		0,40	
4321	607 257,81	2 319 880,23		0,40	
4320	607 273,74	2 319 869,61		0,40	
4319	607 279,68	2 319 856,85		0,40	
4318	607 279,71	2 319 849,35		0,40	
4317	607 282,18	2 319 816,82		0,40	
4316	607 279,98	2 319 798,72		0,40	
4315	607 277,76	2 319 788,86		0,40	
4314	607 279,71	2 319 780,57		0,40	
4313	607 285,63	2 319 767,33		0,40	
4312	607 285,62	2 319 758,37		0,40	
4311	607 274,91	2 319 748,01		0,40	
4310	607 271,40	2 319 735,03		0,40	
4309	607 265,89	2 319 728,65		0,40	
4308	607 261,69	2 319 725,62		0,40	
4307	607 261,31	2 319 712,31		0,40	
4306	607 259,47	2 319 681,12		0,40	
4305	607 223,39	2 319 621,11		0,40	
4304	607 220,20	2 319 611,03		0,40	
4303	607 215,31	2 319 601,00		0,40	
4302	607 209,79	2 319 542,55		0,40	
4301	607 198,31	2 319 513,33		0,40	
4300	607 190,63	2 319 498,53		0,40	
4299	607 177,81	2 319 481,70		0,40	
4298	607 176,67	2 319 458,48		0,40	
4297	607 198,00	2 319 407,75		0,40	
4296	607 213,66	2 319 394,38	0,40		
4295	607 212,16	2 319 392,46	0,40		
4294	607 215,45	2 319 390,21	0,40		
4293	607 140,04	2 319 270,87	0,40		
4292	607 132,01	2 319 265,53	0,40		
4291	607 113,40	2 319 258,78	0,40		
4290	607 108,73	2 319 247,77	0,40		
4289	607 089,43	2 319 233,31	0,40		
4288	607 079,94	2 319 222,93	0,40		
4287	607 075,57	2 319 214,08	0,40		
4286	607 068,23	2 319 185,22	0,40		
4285	607 061,87	2 319 168,96	0,40		
4284	607 075,61	2 319 168,87	0,40		

Раздел 2

Сведения о местоположении границ объекта					
1	2	3	4	5	6
4283	607 042,03	2 319 115,74	Картометрический метод	0,40	—
4282	607 021,77	2 319 089,82		0,40	
4281	606 992,34	2 319 052,17		0,40	
4280	606 934,30	2 318 977,92		0,40	
4279	606 932,87	2 318 761,35		0,40	
4278	606 931,03	2 318 682,57		0,40	
4277	606 928,73	2 318 582,07		0,40	
4276	606 928,63	2 318 577,91		0,40	
4275	606 927,08	2 318 345,86		0,40	
4274	606 919,82	2 318 213,86		0,40	
4273	606 903,18	2 318 181,30		0,40	
4272	606 887,52	2 318 150,67		0,40	
4271	606 887,17	2 318 150,19		0,40	
4270	606 867,02	2 318 124,36		0,40	
4269	606 861,77	2 318 117,61		0,40	
4268	606 733,69	2 317 954,74		0,40	
4267	606 653,13	2 317 852,26		0,40	
4266	606 687,50	2 317 825,35		0,40	
4265	606 674,39	2 317 759,53		0,40	
4264	606 614,72	2 317 681,08		0,40	
4263	606 579,62	2 317 636,17		0,40	
4262	606 567,02	2 317 646,04		0,40	
4261	606 548,55	2 317 622,40		0,40	
4260	606 561,16	2 317 612,53		0,40	
4259	606 543,91	2 317 590,48		0,40	
4258	606 536,13	2 317 596,57		0,40	
4257	606 524,56	2 317 581,75		0,40	
4256	606 549,82	2 317 560,99		0,40	
4255	606 558,64	2 317 553,52		0,40	
4254	606 497,09	2 317 474,74		0,40	
4253	606 522,51	2 317 454,85		0,40	
4252	606 519,11	2 317 452,18		0,40	
4251	606 506,00	2 317 441,95		0,40	
4250	606 472,50	2 317 433,52		0,40	
4249	606 452,34	2 317 428,42		0,40	
4248	606 416,64	2 317 430,67		0,40	
4247	606 415,57	2 317 271,82		0,40	
4246	606 415,47	2 317 257,21		0,40	
4245	606 415,47	2 317 231,82		0,40	
4244	606 525,36	2 317 231,08		0,40	
4243	606 524,36	2 317 080,94		0,40	
4242	606 522,85	2 316 843,76		0,40	
4241	606 522,16	2 316 752,82	0,40		
4240	606 518,16	2 316 152,87	0,40		
4239	606 517,25	2 315 823,13	0,40		
4238	606 517,12	2 315 772,91	0,40		
4237	606 559,67	2 315 772,64	0,40		
4236	607 178,56	2 315 768,47	0,40		
4235	607 468,57	2 315 766,53	0,40		
нп Челябинск Курчатовский район					
5968	611 278,60	2 318 367,54	Картометрический метод	0,40	—
5969	611 268,11	2 318 361,03		0,40	
5970	611 258,32	2 318 380,14		0,40	
5971	611 245,27	2 318 405,10		0,40	
5972	611 227,08	2 318 439,30		0,40	

Раздел 2

Сведения о местоположении границ объекта					
1	2	3	4	5	6
5973	611 236,54	2 318 443,53	Картометрический метод	0,40	—
5974	611 237,95	2 318 444,19		0,40	
5975	611 241,00	2 318 445,57		0,40	
5976	611 246,43	2 318 447,91		0,40	
5977	611 247,28	2 318 448,21		0,40	
5978	611 286,89	2 318 461,80		0,40	
5979	611 300,14	2 318 492,62		0,40	
5980	611 435,80	2 318 686,45		0,40	
5981	611 310,06	2 318 785,97		0,40	
5982	611 241,60	2 318 848,40		0,40	
5983	611 218,18	2 318 877,17		0,40	
5984	611 202,53	2 318 910,83		0,40	
5985	611 195,63	2 318 947,28		0,40	
5986	611 193,11	2 318 987,96		0,40	
5987	611 147,08	2 320 459,56		0,40	
5988	611 149,54	2 320 506,17		0,40	
5989	611 160,54	2 320 541,61		0,40	
5990	611 179,90	2 320 573,27		0,40	
5991	611 216,70	2 320 613,07		0,40	
5992	611 242,72	2 320 635,06		0,40	
5993	611 275,91	2 320 651,66		0,40	
5994	611 312,16	2 320 659,59		0,40	
5995	611 554,57	2 320 682,72		0,40	
5996	611 881,01	2 320 718,46		0,40	
5997	611 905,75	2 320 717,39		0,40	
5998	611 941,71	2 320 708,23		0,40	
5999	611 974,32	2 320 690,51		0,40	
6000	612 001,58	2 320 665,33		0,40	
6001	612 013,22	2 320 649,33		0,40	
6002	612 045,26	2 320 630,88		0,40	
6003	612 076,75	2 320 601,18		0,40	
6004	612 099,98	2 320 564,65		0,40	
6005	612 113,54	2 320 523,53		0,40	
6006	612 116,59	2 320 480,35		0,40	
6007	612 111,93	2 320 393,53		0,40	
6008	612 104,04	2 320 350,15		0,40	
6009	612 085,99	2 320 310,79		0,40	
6010	612 058,82	2 320 277,08		0,40	
6011	612 024,21	2 320 251,08		0,40	
6012	611 984,29	2 320 234,35		0,40	
6013	611 941,47	2 320 227,95		0,40	
6014	611 851,31	2 320 232,60		0,40	
6015	611 819,27	2 320 237,47		0,40	
6016	611 791,89	2 320 246,74		0,40	
6017	611 754,61	2 320 268,74		0,40	
6018	611 723,85	2 320 299,22		0,40	
6019	611 701,53	2 320 336,32		0,40	
6020	611 689,01	2 320 377,75		0,40	
6021	611 686,97	2 320 396,02		0,40	
6022	611 450,85	2 320 371,06		0,40	
6023	611 492,29	2 319 025,74		0,40	
6024	611 741,68	2 318 826,57		0,40	
6025	611 758,40	2 318 808,30		0,40	
6026	611 771,90	2 318 787,52		0,40	
6027	611 785,30	2 318 752,92		0,40	

Раздел 2

Сведения о местоположении границ объекта					
1	2	3	4	5	6
6028	611 789,80	2 318 716,09	Картометрический метод	0,40	—
6029	611 785,11	2 318 679,28		0,40	
6030	611 771,53	2 318 644,74		0,40	
6031	611 682,70	2 318 518,14		0,40	
6032	611 592,06	2 318 387,10		0,40	
6033	611 801,25	2 318 115,74		0,40	
6034	611 978,55	2 317 921,03		0,40	
6035	612 425,13	2 317 546,07		0,40	
6036	612 545,26	2 317 440,05		0,40	
6037	612 592,19	2 317 406,71		0,40	
6038	612 992,91	2 317 067,71		0,40	
6039	612 997,04	2 317 064,22		0,40	
6040	613 015,21	2 317 045,94		0,40	
6041	613 035,31	2 317 014,75		0,40	
6042	613 047,15	2 316 979,58		0,40	
6043	613 049,99	2 316 942,58		0,40	
6044	613 047,29	2 316 918,11		0,40	
6045	613 032,53	2 316 837,89		0,40	
6046	613 012,93	2 316 731,38		0,40	
6047	612 984,17	2 316 575,05		0,40	
6048	612 976,82	2 316 535,12		0,40	
6049	612 958,94	2 316 437,94		0,40	
6050	612 855,60	2 316 080,07		0,40	
6051	612 848,40	2 316 060,59		0,40	
6052	612 828,03	2 316 022,03		0,40	
6053	612 787,82	2 315 955,07		0,40	
6054	612 625,83	2 315 685,25		0,40	
6055	612 673,01	2 315 560,23		0,40	
6056	612 692,75	2 315 507,92		0,40	
6057	612 728,24	2 315 413,87		0,40	
6058	612 743,36	2 315 373,78		0,40	
6059	612 749,87	2 315 356,55		0,40	
6060	612 784,20	2 315 265,56		0,40	
6061	612 860,72	2 315 281,81		0,40	
6062	612 883,92	2 315 286,67		0,40	
6063	612 945,94	2 315 363,01		0,40	
6064	613 028,17	2 315 469,09		0,40	
6065	613 148,51	2 315 617,61		0,40	
6066	613 235,33	2 315 724,75		0,40	
6067	613 252,26	2 315 745,93		0,40	
6068	613 254,00	2 315 747,64	0,40		
6069	613 289,15	2 315 788,26	0,40		
6070	613 340,08	2 315 847,00	0,40		
6071	613 527,11	2 316 062,88	0,40		
6072	613 564,78	2 316 106,35	0,40		
6073	613 668,27	2 316 025,85	0,40		
6074	613 690,51	2 316 002,58	0,40		
6075	613 723,77	2 315 975,53	0,40		
6076	613 787,90	2 315 925,23	0,40		
6077	613 817,97	2 315 905,16	0,40		
6078	613 819,72	2 315 901,32	0,40		
6079	613 820,14	2 315 897,10	0,40		
6080	613 831,70	2 315 890,86	0,40		
6081	613 834,69	2 315 891,14	0,40		
6082	613 838,00	2 315 890,28	0,40		

Раздел 2

Сведения о местоположении границ объекта					
1	2	3	4	5	6
6083	613 853,45	2 315 911,34	Картометрический метод	0,40	—
6084	613 923,38	2 315 997,50		0,40	
6085	613 933,44	2 315 989,51		0,40	
6086	613 978,21	2 315 953,19		0,40	
6087	613 988,77	2 315 956,45		0,40	
6088	613 996,28	2 315 932,91		0,40	
6089	613 996,57	2 315 922,02		0,40	
6090	613 998,29	2 315 917,27		0,40	
6091	614 001,06	2 315 914,66		0,40	
6092	614 003,36	2 315 912,34		0,40	
6093	614 009,47	2 315 907,12		0,40	
6094	614 002,33	2 315 898,05		0,40	
6095	614 003,81	2 315 896,82		0,40	
6096	614 011,53	2 315 890,49		0,40	
6097	614 003,10	2 315 878,63		0,40	
6098	613 991,33	2 315 863,71		0,40	
6099	614 032,27	2 315 831,67		0,40	
6100	614 044,53	2 315 847,09		0,40	
6101	614 044,84	2 315 847,46		0,40	
6102	614 108,50	2 315 792,79		0,40	
6103	614 135,15	2 315 771,57		0,40	
6104	614 105,27	2 315 727,87		0,40	
6105	614 170,57	2 315 679,89		0,40	
6106	614 192,54	2 315 734,37		0,40	
6107	614 200,06	2 315 728,58		0,40	
6108	614 243,02	2 315 695,87		0,40	
6109	614 309,18	2 315 794,28		0,40	
6110	614 313,85	2 315 801,22		0,40	
6111	614 341,02	2 315 843,04		0,40	
6112	614 381,66	2 315 903,92		0,40	
6113	614 455,29	2 315 994,55		0,40	
6114	614 462,10	2 316 007,41		0,40	
6115	614 483,37	2 316 024,89		0,40	
6116	614 550,64	2 315 972,68		0,40	
6117	614 571,41	2 315 959,08		0,40	
6118	614 580,84	2 315 970,57		0,40	
6119	614 595,63	2 315 959,07		0,40	
6120	614 722,89	2 315 860,12	0,40		
6121	615 033,06	2 315 620,45	0,40		
6122	615 040,12	2 315 629,00	0,40		
6123	615 222,90	2 315 490,78	0,40		
6124	615 467,28	2 315 308,80	0,40		
6125	615 547,75	2 315 246,95	0,40		
6126	615 550,67	2 315 238,40	0,40		
6127	615 578,60	2 315 279,94	0,40		
6128	615 587,27	2 315 292,84	0,40		
6129	615 598,79	2 315 304,91	0,40		
6130	615 642,22	2 315 350,36	0,40		
6131	615 645,24	2 315 353,74	0,40		
6132	615 646,63	2 315 355,38	0,40		
6133	615 695,10	2 315 407,97	0,40		
6134	615 694,90	2 315 409,15	0,40		
6135	615 706,63	2 315 422,35	0,40		
6136	615 720,96	2 315 438,82	0,40		
6137	615 737,07	2 315 454,93	0,40		

Раздел 2

Сведения о местоположении границ объекта					
1	2	3	4	5	6
6138	615 786,26	2 315 501,43	Картометрический метод	0,40	—
6139	615 794,05	2 315 510,58		0,40	
6140	615 780,45	2 315 517,60		0,40	
6141	615 760,50	2 315 527,44		0,40	
6142	615 764,45	2 315 537,19		0,40	
6143	615 808,61	2 315 557,83		0,40	
6144	615 815,49	2 315 547,36		0,40	
6145	615 817,94	2 315 542,90		0,40	
6146	615 897,30	2 315 640,29		0,40	
6147	615 920,90	2 315 666,74		0,40	
6148	615 939,12	2 315 687,93		0,40	
6149	616 018,44	2 315 776,93		0,40	
6150	616 130,09	2 315 897,95		0,40	
6151	616 212,47	2 315 994,85		0,40	
6152	616 431,42	2 316 245,30		0,40	
6153	616 653,80	2 316 494,97		0,40	
6154	617 045,28	2 316 930,05		0,40	
6155	617 172,78	2 317 068,22		0,40	
6156	617 260,56	2 317 166,16		0,40	
6157	617 256,17	2 317 170,85		0,40	
6158	617 322,90	2 317 280,55		0,40	
6159	617 362,18	2 317 344,35		0,40	
6160	617 376,40	2 317 369,97		0,40	
6161	617 422,79	2 317 445,16		0,40	
6162	617 484,40	2 317 545,75		0,40	
6163	617 491,14	2 317 544,07		0,40	
6164	617 495,44	2 317 542,83		0,40	
6165	617 510,00	2 317 539,05		0,40	
6166	617 524,83	2 317 537,27		0,40	
6167	617 535,67	2 317 581,53		0,40	
6168	617 537,49	2 317 593,56		0,40	
6169	617 550,98	2 317 641,66		0,40	
6170	617 594,13	2 317 773,70		0,40	
6171	617 646,45	2 317 933,79		0,40	
6172	617 661,76	2 317 953,71		0,40	
6173	617 672,46	2 317 967,47		0,40	
6174	617 695,70	2 317 998,31		0,40	
6175	617 720,20	2 318 032,08		0,40	
6176	617 740,86	2 318 061,69		0,40	
6177	617 782,10	2 318 113,40		0,40	
6178	617 809,46	2 318 142,80		0,40	
6179	617 821,06	2 318 154,97	0,40		
6180	617 830,13	2 318 165,12	0,40		
6181	617 853,12	2 318 193,05	0,40		
6182	617 890,53	2 318 246,01	0,40		
6183	617 915,91	2 318 288,19	0,40		
6184	617 934,59	2 318 316,67	0,40		
6185	617 950,53	2 318 347,31	0,40		
6186	617 967,13	2 318 382,32	0,40		
6187	617 995,56	2 318 444,28	0,40		
6188	618 012,19	2 318 483,31	0,40		
6189	617 856,35	2 318 547,21	0,40		
6190	617 722,78	2 318 590,83	0,40		
6191	617 539,97	2 318 653,11	0,40		
6192	617 509,92	2 318 630,68	0,40		

Раздел 2

Сведения о местоположении границ объекта					
1	2	3	4	5	6
6193	617 505,47	2 318 627,52	Картометрический метод	0,40	—
6194	617 253,85	2 318 695,88		0,40	
6195	617 248,12	2 318 697,80		0,40	
6196	617 118,82	2 318 737,98		0,40	
6197	617 017,53	2 318 771,09		0,40	
6198	616 964,94	2 318 783,31		0,40	
6199	616 959,53	2 319 130,64		0,40	
6200	616 958,03	2 319 320,82		0,40	
6201	616 956,51	2 319 524,74		0,40	
6202	616 955,70	2 320 018,39		0,40	
6203	616 956,46	2 320 108,83		0,40	
6204	616 956,48	2 320 118,59		0,40	
6205	616 971,31	2 320 114,54		0,40	
6206	617 026,26	2 320 097,64		0,40	
6207	617 291,35	2 320 004,67		0,40	
6208	617 483,93	2 319 938,63		0,40	
6209	617 497,11	2 319 980,62		0,40	
6210	617 502,47	2 320 003,41		0,40	
6211	617 511,57	2 320 037,14		0,40	
6212	617 513,39	2 320 042,47		0,40	
6213	617 515,77	2 320 050,80		0,40	
6214	617 523,46	2 320 071,62		0,40	
6215	617 527,35	2 320 078,77		0,40	
6216	617 532,54	2 320 086,25		0,40	
6217	617 539,12	2 320 094,45		0,40	
6218	617 544,92	2 320 101,63		0,40	
6219	617 551,41	2 320 109,13		0,40	
6220	617 555,34	2 320 113,79		0,40	
6221	617 559,06	2 320 119,25		0,40	
6222	617 562,18	2 320 124,59		0,40	
6223	617 564,31	2 320 129,13		0,40	
6224	617 565,83	2 320 134,34		0,40	
6225	617 565,98	2 320 138,05		0,40	
6226	617 565,92	2 320 141,65		0,40	
6227	617 563,50	2 320 149,81		0,40	
6228	617 560,22	2 320 155,27		0,40	
6229	617 554,14	2 320 160,67		0,40	
6230	617 548,30	2 320 163,69		0,40	
6231	617 540,27	2 320 165,77		0,40	
6232	617 523,49	2 320 170,52		0,40	
6233	617 524,62	2 320 195,54		0,40	
6234	617 523,70	2 320 217,31		0,40	
6235	617 523,27	2 320 226,32		0,40	
6236	617 522,90	2 320 251,12		0,40	
6237	617 522,61	2 320 291,01		0,40	
6238	617 521,17	2 320 327,39		0,40	
6239	617 520,00	2 320 352,07		0,40	
6240	617 517,27	2 320 367,94	0,40		
6241	617 510,31	2 320 392,03	0,40		
6242	617 503,38	2 320 407,63	0,40		
6243	617 499,49	2 320 413,37	0,40		
6244	617 494,56	2 320 422,20	0,40		
6245	617 491,31	2 320 430,41	0,40		
6246	617 489,68	2 320 434,52	0,40		
6247	617 467,88	2 320 488,40	0,40		

Раздел 2

Сведения о местоположении границ объекта					
1	2	3	4	5	6
6248	617 457,36	2 320 514,27	Картометрический метод	0,40	—
6249	617 452,71	2 320 525,37		0,40	
6250	617 451,18	2 320 533,95		0,40	
6251	617 452,09	2 320 539,26		0,40	
6252	617 454,68	2 320 553,66		0,40	
6253	617 454,67	2 320 553,67		0,40	
6254	617 456,80	2 320 565,55		0,40	
6255	617 463,89	2 320 590,36		0,40	
6256	617 468,88	2 320 607,82		0,40	
6257	617 476,35	2 320 637,04		0,40	
6258	617 490,50	2 320 668,03		0,40	
6259	617 502,89	2 320 681,11		0,40	
6260	617 515,56	2 320 703,70		0,40	
6261	617 526,59	2 320 721,97		0,40	
6262	617 534,63	2 320 739,70		0,40	
6263	617 534,68	2 320 739,80		0,40	
6264	617 543,38	2 320 778,43		0,40	
6265	617 539,09	2 320 791,56		0,40	
6266	617 515,05	2 320 814,41		0,40	
6267	617 505,15	2 320 834,76		0,40	
6268	617 498,44	2 320 848,77		0,40	
6269	617 498,23	2 320 849,16		0,40	
1205	617 498,03	2 320 849,56		0,40	
1204	617 485,48	2 320 828,93		0,40	
1203	617 484,55	2 320 828,65		0,40	
1202	617 435,76	2 320 798,96		0,40	
1201	617 343,97	2 320 746,36		0,40	
1200	617 294,09	2 320 718,13		0,40	
1199	617 194,24	2 320 648,39		0,40	
1198	617 183,26	2 320 634,09		0,40	
1197	617 164,30	2 320 617,08		0,40	
1196	617 154,66	2 320 606,55		0,40	
1195	617 137,36	2 320 596,17		0,40	
1194	617 083,01	2 320 569,38		0,40	
1193	617 074,75	2 320 563,42		0,40	
1192	617 050,28	2 320 553,84		0,40	
1191	617 039,11	2 320 543,73		0,40	
1190	617 008,49	2 320 521,62		0,40	
1189	616 986,72	2 320 502,70		0,40	
1188	616 981,40	2 320 496,16		0,40	
1187	616 945,91	2 320 478,38		0,40	
1186	616 940,16	2 320 473,45		0,40	
1185	616 921,12	2 320 461,93		0,40	
1184	616 884,83	2 320 446,53	0,40		
1183	616 854,00	2 320 438,83	0,40		
1182	616 813,80	2 320 434,44	0,40		
1181	616 801,30	2 320 431,27	0,40		
1180	616 783,66	2 320 428,94	0,40		
1179	616 725,78	2 320 416,39	0,40		
1178	616 714,19	2 320 407,46	0,40		
1177	616 704,72	2 320 398,38	0,40		
1176	616 691,24	2 320 394,18	0,40		
1175	616 684,80	2 320 394,04	0,40		
1174	616 680,67	2 320 391,67	0,40		
1173	616 678,43	2 320 387,52	0,40		

Раздел 2

Сведения о местоположении границ объекта					
1	2	3	4	5	6
1172	616 677,25	2 320 383,00	Картометрический метод	0,40	—
1171	616 672,63	2 320 376,34		0,40	
1170	616 667,89	2 320 373,12		0,40	
1169	616 662,18	2 320 372,61		0,40	
1168	616 657,01	2 320 370,74		0,40	
1167	616 637,76	2 320 370,75		0,40	
1166	616 639,29	2 320 379,32		0,40	
1165	616 596,44	2 320 377,10		0,40	
1164	616 576,21	2 320 382,02		0,40	
1163	616 548,19	2 320 397,65		0,40	
1162	616 523,94	2 320 414,56		0,40	
1161	616 472,55	2 320 464,39		0,40	
1160	616 465,45	2 320 467,20		0,40	
1159	616 460,30	2 320 467,29		0,40	
1158	616 452,62	2 320 464,64		0,40	
1157	616 447,37	2 320 468,24		0,40	
1156	616 447,89	2 320 473,07		0,40	
1155	616 446,10	2 320 480,21		0,40	
1154	616 418,67	2 320 509,08		0,40	
1153	616 408,54	2 320 515,35		0,40	
1152	616 404,03	2 320 520,84		0,40	
1151	616 401,98	2 320 524,65		0,40	
1150	616 375,15	2 320 567,14		0,40	
1149	616 366,31	2 320 578,30		0,40	
1148	616 361,13	2 320 582,37		0,40	
1147	616 348,98	2 320 589,58		0,40	
1146	616 343,04	2 320 591,82		0,40	
1145	616 337,96	2 320 594,17		0,40	
1144	616 333,63	2 320 596,43		0,40	
1143	616 323,95	2 320 605,04		0,40	
1142	616 304,43	2 320 616,67		0,40	
1141	616 279,27	2 320 636,47		0,40	
1140	616 264,96	2 320 644,00		0,40	
1139	616 227,39	2 320 695,51		0,40	
1138	616 220,54	2 320 702,48		0,40	
1137	616 212,99	2 320 708,34		0,40	
1136	616 208,63	2 320 710,47		0,40	
1135	616 196,61	2 320 712,32		0,40	
1134	616 182,68	2 320 712,38		0,40	
1133	616 169,54	2 320 714,44		0,40	
1132	616 161,28	2 320 714,84	0,40		
1131	616 155,78	2 320 712,94	0,40		
1130	616 154,27	2 320 708,80	0,40		
1129	616 142,48	2 320 709,06	0,40		
1128	616 136,77	2 320 711,84	0,40		
1127	616 130,50	2 320 715,61	0,40		
1126	616 128,32	2 320 721,04	0,40		
1125	616 129,49	2 320 728,25	0,40		
1124	616 129,42	2 320 732,79	0,40		
1123	616 128,14	2 320 735,85	0,40		
1122	616 124,58	2 320 740,06	0,40		
1121	616 123,71	2 320 741,26	0,40		
1120	616 117,75	2 320 744,12	0,40		
1119	616 109,32	2 320 747,87	0,40		
1118	616 105,76	2 320 740,22	0,40		

Раздел 2

Сведения о местоположении границ объекта					
1	2	3	4	5	6
1117	616 098,16	2 320 732,52	Картометрический метод	0,40	—
1116	616 092,89	2 320 730,05		0,40	
1115	616 087,95	2 320 729,76		0,40	
1114	616 079,29	2 320 732,03		0,40	
1113	616 066,84	2 320 737,68		0,40	
1112	616 052,09	2 320 747,90		0,40	
1111	616 044,02	2 320 751,37		0,40	
1110	616 041,30	2 320 754,04		0,40	
1109	616 033,76	2 320 757,56		0,40	
1108	616 021,99	2 320 761,58		0,40	
1107	616 010,51	2 320 763,46		0,40	
1106	616 005,67	2 320 762,90		0,40	
1105	616 002,32	2 320 760,19		0,40	
1104	615 997,31	2 320 758,11		0,40	
1103	615 983,99	2 320 756,38		0,40	
1102	615 980,65	2 320 754,44		0,40	
1101	615 979,71	2 320 750,66		0,40	
1100	615 980,73	2 320 744,30		0,40	
1099	615 982,83	2 320 741,27		0,40	
1098	615 987,51	2 320 740,18		0,40	
1097	615 993,10	2 320 739,84		0,40	
1096	615 998,70	2 320 739,19		0,40	
1095	616 005,34	2 320 737,34		0,40	
1094	616 010,62	2 320 735,03		0,40	
1093	616 014,67	2 320 731,07		0,40	
1092	616 021,75	2 320 726,03		0,40	
1091	616 020,67	2 320 722,87		0,40	
1090	616 020,94	2 320 717,87		0,40	
1089	616 025,02	2 320 717,24		0,40	
1088	616 029,58	2 320 719,78		0,40	
1087	616 030,48	2 320 720,07		0,40	
1086	616 031,38	2 320 718,70		0,40	
1085	616 031,62	2 320 709,78		0,40	
1084	616 030,84	2 320 705,25		0,40	
1083	616 030,83	2 320 703,29		0,40	
1082	616 032,03	2 320 702,67		0,40	
1081	616 033,70	2 320 704,48		0,40	
1080	616 035,41	2 320 709,61		0,40	
1079	616 035,91	2 320 717,16		0,40	
1078	616 037,73	2 320 719,57		0,40	
1077	616 050,62	2 320 723,87	0,40		
1076	616 060,30	2 320 723,20	0,40		
1075	616 069,64	2 320 716,94	0,40		
1074	616 078,80	2 320 708,56	0,40		
1073	616 088,95	2 320 703,99	0,40		
1072	616 088,88	2 320 699,11	0,40		
1071	616 048,01	2 320 603,50	0,40		
1070	616 043,49	2 320 597,35	0,40		
1069	616 037,97	2 320 596,61	0,40		
1068	616 030,87	2 320 597,71	0,40		
1067	616 028,75	2 320 596,97	0,40		
1066	616 021,43	2 320 587,19	0,40		
1065	616 018,40	2 320 588,11	0,40		
1064	616 021,17	2 320 595,67	0,40		
1063	616 021,50	2 320 598,23	0,40		

Раздел 2

Сведения о местоположении границ объекта					
1	2	3	4	5	6
1062	616 014,87	2 320 602,97	Картометрический метод	0,40	—
1061	616 007,23	2 320 613,30		0,40	
1060	616 001,42	2 320 626,95		0,40	
1059	615 996,94	2 320 635,76		0,40	
1058	615 995,82	2 320 649,37		0,40	
1057	615 986,75	2 320 670,45		0,40	
1056	615 985,30	2 320 681,96		0,40	
1055	615 981,25	2 320 686,22		0,40	
1054	615 973,09	2 320 687,19		0,40	
1053	615 972,50	2 320 688,70		0,40	
1052	615 978,42	2 320 692,14		0,40	
1051	615 979,49	2 320 694,25		0,40	
1050	615 979,20	2 320 696,67		0,40	
1049	615 974,87	2 320 703,81		0,40	
1048	615 970,12	2 320 717,30		0,40	
1047	615 969,25	2 320 723,06		0,40	
1046	615 967,16	2 320 727,15		0,40	
1045	615 967,04	2 320 732,76		0,40	
1044	615 969,18	2 320 734,40		0,40	
1043	615 969,49	2 320 737,12		0,40	
1042	615 965,14	2 320 741,99		0,40	
1041	615 964,56	2 320 745,02		0,40	
1040	615 956,01	2 320 755,36		0,40	
1039	615 954,90	2 320 759,67		0,40	
1038	615 948,42	2 320 763,41		0,40	
1037	615 942,10	2 320 764,08		0,40	
1036	615 934,06	2 320 762,45		0,40	
1035	615 897,39	2 320 750,17		0,40	
1034	615 844,35	2 320 730,54		0,40	
1033	615 832,94	2 320 726,97		0,40	
1032	615 827,56	2 320 722,77		0,40	
1031	615 820,39	2 320 724,09		0,40	
1030	615 812,65	2 320 723,72		0,40	
1029	615 781,15	2 320 717,31		0,40	
1028	615 775,83	2 320 717,93		0,40	
1027	615 769,92	2 320 717,72		0,40	
1026	615 760,99	2 320 716,11		0,40	
1025	615 754,92	2 320 715,99		0,40	
1024	615 727,24	2 320 722,10		0,40	
1023	615 715,63	2 320 727,13		0,40	
1022	615 707,99	2 320 730,83	0,40		
1021	615 698,47	2 320 730,94	0,40		
1020	615 686,41	2 320 734,41	0,40		
1019	615 683,28	2 320 734,28	0,40		
1018	615 682,23	2 320 733,37	0,40		
1017	615 681,76	2 320 723,45	0,40		
1016	615 681,01	2 320 722,94	0,40		
1015	615 679,86	2 320 723,67	0,40		
1014	615 678,29	2 320 725,42	0,40		
1013	615 677,93	2 320 726,15	0,40		
1012	615 670,37	2 320 732,06	0,40		
1011	615 666,62	2 320 737,15	0,40		
1010	615 663,04	2 320 743,11	0,40		
1009	615 661,32	2 320 744,75	0,40		
1008	615 657,86	2 320 745,11	0,40		

Раздел 2

Сведения о местоположении границ объекта					
1	2	3	4	5	6
1007	615 654,93	2 320 743,63	Картометрический метод	0,40	—
1006	615 653,39	2 320 741,86		0,40	
1005	615 652,52	2 320 738,36		0,40	
1004	615 652,33	2 320 735,45		0,40	
1003	615 650,63	2 320 733,44		0,40	
1002	615 649,47	2 320 733,36		0,40	
1001	615 648,38	2 320 734,37		0,40	
1000	615 646,36	2 320 737,06		0,40	
999	615 644,41	2 320 738,42		0,40	
998	615 636,44	2 320 740,57		0,40	
997	615 630,76	2 320 743,51		0,40	
996	615 625,43	2 320 745,55		0,40	
995	615 619,79	2 320 752,02		0,40	
994	615 619,04	2 320 754,46		0,40	
993	615 619,63	2 320 757,03		0,40	
992	615 621,47	2 320 760,81		0,40	
991	615 621,58	2 320 762,39		0,40	
990	615 620,11	2 320 764,72		0,40	
989	615 617,01	2 320 767,27		0,40	
988	615 613,88	2 320 768,54		0,40	
987	615 608,54	2 320 768,92		0,40	
986	615 606,69	2 320 768,19		0,40	
985	615 602,27	2 320 768,18		0,40	
984	615 595,19	2 320 771,52		0,40	
983	615 584,66	2 320 772,23		0,40	
982	615 576,53	2 320 771,66		0,40	
981	615 567,12	2 320 769,92		0,40	
980	615 566,75	2 320 769,30		0,40	
979	615 565,61	2 320 759,73		0,40	
978	615 564,37	2 320 753,77		0,40	
977	615 562,98	2 320 750,60		0,40	
976	615 552,92	2 320 742,13		0,40	
975	615 547,86	2 320 738,60		0,40	
974	615 544,94	2 320 737,69		0,40	
973	615 542,73	2 320 737,73		0,40	
972	615 541,77	2 320 739,87		0,40	
971	615 540,85	2 320 744,60		0,40	
970	615 540,77	2 320 750,58		0,40	
969	615 539,92	2 320 753,63		0,40	
968	615 538,48	2 320 755,33		0,40	
967	615 537,09	2 320 756,03	0,40		
966	615 536,45	2 320 757,00	0,40		
965	615 536,80	2 320 758,35	0,40		
964	615 538,44	2 320 760,19	0,40		
963	615 540,04	2 320 762,71	0,40		
962	615 542,12	2 320 768,33	0,40		
961	615 541,86	2 320 770,97	0,40		
960	615 540,89	2 320 773,57	0,40		
959	615 539,60	2 320 775,97	0,40		
958	615 536,73	2 320 778,95	0,40		
957	615 526,71	2 320 784,23	0,40		
956	615 524,78	2 320 784,76	0,40		
955	615 518,13	2 320 784,71	0,40		
954	615 511,73	2 320 784,92	0,40		
953	615 495,00	2 320 787,46	0,40		

Раздел 2

Сведения о местоположении границ объекта					
1	2	3	4	5	6
952	615 484,31	2 320 787,39	Картометрический метод	0,40	—
951	615 476,33	2 320 788,37		0,40	
950	615 468,77	2 320 788,80		0,40	
949	615 461,66	2 320 788,91		0,40	
948	615 448,71	2 320 788,26		0,40	
947	615 437,29	2 320 789,29		0,40	
946	615 429,56	2 320 790,86		0,40	
945	615 411,45	2 320 793,26		0,40	
944	615 402,42	2 320 793,64		0,40	
943	615 395,81	2 320 793,90		0,40	
942	615 348,74	2 320 804,59		0,40	
941	615 339,78	2 320 807,85		0,40	
940	615 327,44	2 320 808,04		0,40	
939	615 319,12	2 320 810,49		0,40	
938	615 309,54	2 320 815,61		0,40	
937	615 305,70	2 320 816,74		0,40	
936	615 303,16	2 320 818,06		0,40	
935	615 302,05	2 320 819,15		0,40	
934	615 299,35	2 320 820,26		0,40	
933	615 296,20	2 320 823,65		0,40	
932	615 294,29	2 320 826,49		0,40	
931	615 293,44	2 320 826,31		0,40	
930	615 292,02	2 320 825,13		0,40	
929	615 288,20	2 320 820,27		0,40	
928	615 285,01	2 320 817,93		0,40	
927	615 280,12	2 320 817,33		0,40	
926	615 274,21	2 320 818,00		0,40	
925	615 273,34	2 320 819,21		0,40	
924	615 273,39	2 320 821,95		0,40	
923	615 272,09	2 320 826,04		0,40	
922	615 249,80	2 320 850,17		0,40	
921	615 227,12	2 320 866,73		0,40	
920	615 216,04	2 320 873,06		0,40	
919	615 196,67	2 320 879,94		0,40	
918	615 176,11	2 320 889,16		0,40	
917	615 161,38	2 320 895,24		0,40	
916	615 149,90	2 320 904,46		0,40	
915	615 138,47	2 320 909,96		0,40	
914	615 124,98	2 320 912,65		0,40	
913	615 107,61	2 320 923,89		0,40	
912	615 049,78	2 320 945,87	0,40		
911	615 043,21	2 320 946,56	0,40		
910	615 033,62	2 320 947,01	0,40		
909	614 997,29	2 320 961,09	0,40		
908	614 991,06	2 320 964,86	0,40		
907	614 986,71	2 320 969,08	0,40		
906	614 982,31	2 320 974,49	0,40		
905	614 977,04	2 320 983,49	0,40		
904	614 968,86	2 320 989,38	0,40		
903	614 965,37	2 320 989,75	0,40		
902	614 963,72	2 320 989,01	0,40		
901	614 952,39	2 320 994,47	0,40		
900	614 951,51	2 320 995,92	0,40		
899	614 939,98	2 321 000,48	0,40		
898	614 935,56	2 321 002,95	0,40		

Раздел 2

Сведения о местоположении границ объекта					
1	2	3	4	5	6
897	614 919,38	2 321 006,41	Картометрический метод	0,40	—
896	614 910,01	2 321 018,57		0,40	
895	614 888,95	2 321 038,16		0,40	
894	614 860,19	2 321 051,44		0,40	
893	614 852,10	2 321 052,20		0,40	
892	614 844,14	2 321 050,64		0,40	
891	614 833,69	2 321 054,65		0,40	
890	614 818,93	2 321 057,91		0,40	
889	614 810,64	2 321 059,17		0,40	
888	614 808,88	2 321 059,26		0,40	
887	614 801,95	2 321 059,13		0,40	
886	614 795,06	2 321 058,83		0,40	
885	614 786,58	2 321 063,39		0,40	
884	614 772,52	2 321 063,72		0,40	
883	614 757,76	2 321 062,85		0,40	
882	614 745,35	2 321 063,66		0,40	
881	614 739,06	2 321 065,41		0,40	
880	614 714,99	2 321 069,79		0,40	
879	614 688,63	2 321 072,25		0,40	
878	614 678,03	2 321 070,41		0,40	
877	614 671,00	2 321 072,59		0,40	
876	614 660,83	2 321 076,61		0,40	
875	614 647,37	2 321 078,72		0,40	
874	614 633,09	2 321 079,38		0,40	
873	614 622,04	2 321 079,39		0,40	
872	614 618,58	2 321 078,96		0,40	
871	614 610,62	2 321 079,02		0,40	
870	614 607,82	2 321 079,75		0,40	
869	614 597,51	2 321 085,46		0,40	
868	614 591,44	2 321 089,63		0,40	
867	614 588,28	2 321 090,27		0,40	
866	614 496,03	2 321 119,49		0,40	
865	614 495,59	2 321 124,77		0,40	
864	614 487,93	2 321 126,74		0,40	
863	614 485,50	2 321 122,20		0,40	
862	614 424,01	2 321 142,52		0,40	
861	614 405,55	2 321 159,74		0,40	
860	614 399,31	2 321 165,82		0,40	
859	614 392,27	2 321 177,79		0,40	
858	614 388,99	2 321 182,94		0,40	
857	614 384,80	2 321 188,52	0,40		
856	614 379,86	2 321 194,03	0,40		
855	614 373,02	2 321 199,86	0,40		
854	614 309,70	2 321 259,02	0,40		
853	614 294,73	2 321 277,26	0,40		
852	614 289,30	2 321 283,64	0,40		
851	614 281,34	2 321 290,44	0,40		
850	614 276,59	2 321 297,20	0,40		
849	614 274,85	2 321 301,62	0,40		
848	614 270,30	2 321 307,03	0,40		
847	614 266,14	2 321 311,04	0,40		
846	614 259,75	2 321 316,09	0,40		
845	614 248,49	2 321 322,02	0,40		
844	614 243,70	2 321 325,15	0,40		
843	614 228,10	2 321 344,74	0,40		

Раздел 2

Сведения о местоположении границ объекта					
1	2	3	4	5	6
842	614 221,35	2 321 356,09	Картометрический метод	0,40	—
841	614 212,96	2 321 375,04		0,40	
840	614 209,47	2 321 382,53		0,40	
839	614 197,46	2 321 405,68		0,40	
838	614 188,46	2 321 429,81		0,40	
837	614 181,20	2 321 454,47		0,40	
836	614 170,13	2 321 482,70		0,40	
835	614 167,41	2 321 493,98		0,40	
834	614 166,89	2 321 497,02		0,40	
833	614 163,53	2 321 509,06		0,40	
832	614 152,48	2 321 562,28		0,40	
831	614 142,48	2 321 598,26		0,40	
830	614 139,60	2 321 619,68		0,40	
829	614 136,84	2 321 631,61		0,40	
828	614 132,62	2 321 655,16		0,40	
827	614 132,65	2 321 681,92		0,40	
826	614 130,09	2 321 687,21		0,40	
825	614 129,18	2 321 693,15		0,40	
824	614 129,83	2 321 708,00		0,40	
823	614 129,59	2 321 731,37		0,40	
822	614 133,26	2 321 746,57		0,40	
821	614 131,24	2 321 762,85		0,40	
820	614 130,12	2 321 780,74		0,40	
819	614 131,09	2 321 798,03		0,40	
818	614 130,31	2 321 808,69		0,40	
817	614 126,79	2 321 819,88		0,40	
816	614 123,68	2 321 823,54		0,40	
815	614 117,36	2 321 833,65		0,40	
814	614 112,95	2 321 844,09		0,40	
813	614 113,60	2 321 851,61		0,40	
812	614 117,58	2 321 858,26		0,40	
811	614 119,87	2 321 863,62		0,40	
810	614 120,17	2 321 866,56		0,40	
809	614 119,91	2 321 871,05		0,40	
808	614 119,17	2 321 876,69		0,40	
807	614 117,01	2 321 883,73		0,40	
806	614 112,15	2 321 895,02		0,40	
805	614 106,71	2 321 909,26		0,40	
804	614 107,52	2 321 918,37		0,40	
803	614 106,49	2 321 928,74		0,40	
802	614 106,54	2 321 942,99	0,40		
801	614 107,42	2 321 948,11	0,40		
800	614 111,85	2 321 954,01	0,40		
799	614 104,01	2 321 970,80	0,40		
798	614 095,43	2 321 991,95	0,40		
797	614 093,54	2 321 993,36	0,40		
796	614 088,01	2 321 995,53	0,40		
795	614 077,56	2 321 998,59	0,40		
794	614 074,13	2 322 005,24	0,40		
793	614 068,80	2 322 014,35	0,40		
792	614 067,04	2 322 018,79	0,40		
791	614 065,34	2 322 027,70	0,40		
790	614 064,62	2 322 029,98	0,40		
789	614 060,14	2 322 039,27	0,40		
788	614 057,46	2 322 047,07	0,40		

Раздел 2

Сведения о местоположении границ объекта					
1	2	3	4	5	6
787	614 056,01	2 322 054,04	Картометрический метод	0,40	—
786	614 048,00	2 322 077,82		0,40	
785	614 044,57	2 322 085,81		0,40	
784	614 043,95	2 322 089,25		0,40	
783	614 041,71	2 322 096,81		0,40	
782	614 038,89	2 322 101,90		0,40	
781	614 032,10	2 322 114,50		0,40	
780	614 029,94	2 322 118,84		0,40	
779	614 026,88	2 322 123,61		0,40	
778	614 025,19	2 322 126,60		0,40	
777	614 021,87	2 322 134,10		0,40	
776	614 015,06	2 322 145,11		0,40	
775	614 014,48	2 322 147,08		0,40	
774	613 990,50	2 322 187,19		0,40	
773	613 987,59	2 322 192,94		0,40	
772	613 986,50	2 322 194,63		0,40	
771	613 982,60	2 322 199,02		0,40	
770	613 979,06	2 322 201,80		0,40	
769	613 955,64	2 322 215,63		0,40	
768	613 949,41	2 322 221,59		0,40	
767	613 941,59	2 322 229,16		0,40	
766	613 911,78	2 322 246,79		0,40	
765	613 906,81	2 322 249,36		0,40	
764	613 902,22	2 322 251,65		0,40	
763	613 894,23	2 322 256,74		0,40	
762	613 880,14	2 322 263,25		0,40	
761	613 874,75	2 322 265,21		0,40	
760	613 856,07	2 322 283,86		0,40	
759	613 842,79	2 322 298,74		0,40	
758	613 835,99	2 322 311,31		0,40	
757	613 831,17	2 322 322,55		0,40	
756	613 825,82	2 322 337,65		0,40	
755	613 823,94	2 322 344,76		0,40	
754	613 821,32	2 322 350,42		0,40	
753	613 816,23	2 322 358,30		0,40	
752	613 793,52	2 322 389,49		0,40	
751	613 778,18	2 322 413,97		0,40	
750	613 772,08	2 322 426,94		0,40	
749	613 770,20	2 322 429,78		0,40	
748	613 768,20	2 322 439,87		0,40	
747	613 766,12	2 322 443,75		0,40	
746	613 757,52	2 322 463,54		0,40	
745	613 752,50	2 322 473,84		0,40	
744	613 749,39	2 322 479,09		0,40	
743	613 746,82	2 322 485,80		0,40	
742	613 744,27	2 322 493,88		0,40	
741	613 742,10	2 322 502,55		0,40	
740	613 739,52	2 322 511,74	0,40		
739	613 737,10	2 322 519,34	0,40		
738	613 732,75	2 322 528,71	0,40		
737	613 729,12	2 322 535,54	0,40		
736	613 717,97	2 322 554,94	0,40		
735	613 711,88	2 322 566,05	0,40		
734	613 710,91	2 322 568,29	0,40		
733	613 709,59	2 322 571,36	0,40		

Раздел 2

Сведения о местоположении границ объекта					
1	2	3	4	5	6
732	613 690,77	2 322 611,33	Картометрический метод	0,40	—
731	613 686,46	2 322 620,42		0,40	
730	613 678,01	2 322 645,04		0,40	
729	613 668,25	2 322 678,82		0,40	
728	613 665,25	2 322 685,54		0,40	
727	613 662,44	2 322 688,31		0,40	
726	613 660,61	2 322 688,39		0,40	
725	613 657,59	2 322 686,73		0,40	
724	613 655,66	2 322 686,39		0,40	
723	613 654,81	2 322 688,36		0,40	
722	613 654,37	2 322 697,00		0,40	
721	613 652,24	2 322 704,81		0,40	
720	613 649,73	2 322 711,06		0,40	
719	613 648,10	2 322 717,73		0,40	
718	613 646,38	2 322 733,10		0,40	
717	613 646,41	2 322 737,36		0,40	
716	613 648,47	2 322 746,79		0,40	
715	613 648,71	2 322 749,44		0,40	
714	613 647,94	2 322 752,21		0,40	
713	613 647,89	2 322 755,14		0,40	
712	613 648,68	2 322 761,79		0,40	
711	613 648,14	2 322 788,51		0,40	
710	613 648,90	2 322 794,44		0,40	
709	613 653,06	2 322 811,92		0,40	
708	613 654,32	2 322 828,59		0,40	
707	613 651,86	2 322 850,92		0,40	
706	613 650,10	2 322 858,12		0,40	
705	613 648,65	2 322 861,96		0,40	
704	613 644,68	2 322 867,68		0,40	
703	613 633,52	2 322 879,21		0,40	
702	613 627,14	2 322 883,83		0,40	
701	613 614,27	2 322 896,42		0,40	
700	613 609,86	2 322 901,42		0,40	
699	613 599,67	2 322 908,69		0,40	
698	613 592,55	2 322 914,75		0,40	
697	613 579,01	2 322 924,37		0,40	
696	613 574,30	2 322 927,19		0,40	
695	613 564,10	2 322 932,56		0,40	
694	613 539,67	2 322 950,73		0,40	
693	613 534,84	2 322 956,11		0,40	
692	613 532,41	2 322 958,33		0,40	
691	613 520,74	2 322 968,54		0,40	
690	613 518,32	2 322 971,27		0,40	
689	613 514,02	2 322 975,28		0,40	
688	613 504,29	2 322 982,11		0,40	
687	613 494,27	2 322 987,22		0,40	
686	613 489,98	2 322 988,86		0,40	
685	613 482,30	2 322 990,77	0,40		
684	613 470,81	2 322 992,75	0,40		
683	613 466,46	2 322 993,96	0,40		
682	613 461,35	2 322 995,10	0,40		
681	613 456,37	2 322 995,71	0,40		
680	613 449,51	2 322 996,47	0,40		
679	613 443,68	2 322 997,48	0,40		
678	613 430,51	2 322 998,89	0,40		

Раздел 2

Сведения о местоположении границ объекта					
1	2	3	4	5	6
677	613 424,31	2 322 998,90	Картометрический метод	0,40	—
676	613 421,39	2 322 999,20		0,40	
675	613 415,72	2 322 998,53		0,40	
674	613 411,07	2 322 998,63		0,40	
673	613 405,73	2 322 998,17		0,40	
672	613 398,32	2 322 997,64		0,40	
671	613 394,30	2 322 996,80		0,40	
670	613 388,50	2 322 995,91		0,40	
669	613 386,92	2 322 995,82		0,40	
668	613 374,70	2 322 993,33		0,40	
667	613 370,61	2 322 992,56		0,40	
666	613 364,13	2 322 991,86		0,40	
665	613 357,68	2 322 990,79		0,40	
664	613 353,38	2 322 990,25		0,40	
663	613 346,07	2 322 988,58		0,40	
662	613 339,07	2 322 987,11		0,40	
661	613 328,14	2 322 984,15		0,40	
660	613 325,05	2 322 983,06		0,40	
659	613 320,70	2 322 981,87		0,40	
658	613 316,47	2 322 980,26		0,40	
657	613 312,13	2 322 977,99		0,40	
656	613 305,34	2 322 975,24		0,40	
655	613 303,40	2 322 974,25		0,40	
654	613 300,56	2 322 972,59		0,40	
653	613 293,52	2 322 969,67		0,40	
652	613 288,24	2 322 966,49		0,40	
651	613 284,65	2 322 964,54		0,40	
650	613 279,12	2 322 961,60		0,40	
649	613 276,39	2 322 960,25		0,40	
648	613 268,80	2 322 956,59		0,40	
647	613 264,14	2 322 954,87		0,40	
646	613 258,01	2 322 953,12		0,40	
645	613 249,61	2 322 950,05		0,40	
644	613 240,58	2 322 947,93		0,40	
643	613 229,75	2 322 944,79		0,40	
642	613 224,08	2 322 943,57		0,40	
641	613 219,88	2 322 942,27		0,40	
640	613 200,49	2 322 933,91		0,40	
639	613 195,86	2 322 932,19		0,40	
638	613 187,93	2 322 929,60		0,40	
637	613 180,53	2 322 926,32	0,40		
636	613 172,89	2 322 922,40	0,40		
635	613 167,95	2 322 919,03	0,40		
634	613 163,02	2 322 914,59	0,40		
633	613 154,96	2 322 908,38	0,40		
632	613 150,07	2 322 905,26	0,40		
631	613 146,34	2 322 903,32	0,40		
630	613 144,43	2 322 902,29	0,40		
629	613 142,06	2 322 900,73	0,40		
628	613 138,83	2 322 898,78	0,40		
627	613 136,23	2 322 896,32	0,40		
626	613 134,57	2 322 894,59	0,40		
625	613 132,55	2 322 891,38	0,40		
624	613 124,26	2 322 877,51	0,40		
623	613 118,57	2 322 867,95	0,40		

Раздел 2

Сведения о местоположении границ объекта					
1	2	3	4	5	6
622	613 116,08	2 322 863,92	Картометрический метод	0,40	—
621	613 110,07	2 322 855,23		0,40	
620	613 105,59	2 322 848,49		0,40	
619	613 102,04	2 322 842,21		0,40	
618	613 096,32	2 322 833,05		0,40	
617	613 092,45	2 322 826,60		0,40	
616	613 090,75	2 322 823,67		0,40	
615	613 088,90	2 322 821,75		0,40	
614	613 087,09	2 322 817,79		0,40	
613	613 066,41	2 322 814,50		0,40	
612	613 049,23	2 322 814,98		0,40	
611	613 034,68	2 322 814,18		0,40	
610	612 996,45	2 322 823,98		0,40	
609	612 974,25	2 322 827,03		0,40	
608	612 961,12	2 322 825,22		0,40	
607	612 931,19	2 322 802,81		0,40	
606	612 908,45	2 322 795,22		0,40	
605	612 870,74	2 322 797,49		0,40	
604	612 857,68	2 322 798,11		0,40	
603	612 847,33	2 322 791,86		0,40	
602	612 842,99	2 322 792,46		0,40	
601	612 842,64	2 322 797,08		0,40	
600	612 841,07	2 322 801,48		0,40	
599	612 837,99	2 322 803,99		0,40	
598	612 832,66	2 322 803,90		0,40	
597	612 815,60	2 322 800,02		0,40	
596	612 808,38	2 322 801,92		0,40	
595	612 793,15	2 322 811,31		0,40	
594	612 770,92	2 322 813,14		0,40	
593	612 765,90	2 322 815,47		0,40	
592	612 764,72	2 322 833,66		0,40	
591	612 739,21	2 322 847,94		0,40	
590	612 704,21	2 322 852,08		0,40	
589	612 675,67	2 322 853,37		0,40	
588	612 631,51	2 322 850,25		0,40	
587	612 580,01	2 322 844,44		0,40	
586	612 551,35	2 322 841,62		0,40	
585	612 534,69	2 322 843,30		0,40	
584	612 518,54	2 322 837,46		0,40	
583	612 501,45	2 322 837,47		0,40	
5271	612 474,95	2 322 837,48	0,40		
5270	612 383,17	2 322 803,25	0,40		
5269	612 337,47	2 322 788,56	0,40		
5268	612 313,38	2 322 784,14	0,40		
5267	612 246,07	2 322 776,60	0,40		
5266	612 183,67	2 322 770,86	0,40		
5265	612 150,70	2 322 769,37	0,40		
5264	612 137,98	2 322 773,84	0,40		
5263	612 134,88	2 322 783,62	0,40		
5262	612 130,59	2 322 786,40	0,40		
5261	612 079,69	2 322 793,40	0,40		
5260	611 996,34	2 322 809,08	0,40		
5259	611 975,80	2 322 819,10	0,40		
5258	611 950,70	2 322 822,22	0,40		
5257	611 942,50	2 322 823,19	0,40		

Раздел 2

Сведения о местоположении границ объекта					
1	2	3	4	5	6
5256	611 939,15	2 322 824,74	Картометрический метод	0,40	—
5255	611 931,92	2 322 834,14		0,40	
5254	611 912,11	2 322 845,11		0,40	
5253	611 853,90	2 322 867,34		0,40	
5252	611 845,92	2 322 868,05		0,40	
5251	611 839,08	2 322 865,82		0,40	
5250	611 833,02	2 322 865,75		0,40	
5249	611 827,76	2 322 867,83		0,40	
5248	611 811,41	2 322 880,89		0,40	
5247	611 791,88	2 322 892,34		0,40	
5246	611 770,18	2 322 909,04		0,40	
5245	611 761,20	2 322 913,90		0,40	
5244	611 758,97	2 322 914,62		0,40	
5243	611 755,82	2 322 916,45		0,40	
5242	611 743,99	2 322 924,58		0,40	
5241	611 739,88	2 322 926,63		0,40	
5240	611 734,79	2 322 928,55		0,40	
5239	611 727,65	2 322 929,55		0,40	
5238	611 724,50	2 322 929,08		0,40	
5237	611 719,44	2 322 927,34		0,40	
5236	611 714,64	2 322 926,16		0,40	
5235	611 707,14	2 322 925,84		0,40	
5234	611 700,26	2 322 926,96		0,40	
5233	611 694,70	2 322 929,19		0,40	
5232	611 689,47	2 322 933,28		0,40	
5231	611 684,31	2 322 941,05		0,40	
5230	611 682,34	2 322 942,74		0,40	
5229	611 679,98	2 322 944,16		0,40	
5228	611 656,61	2 322 955,39		0,40	
5227	611 645,77	2 322 960,49		0,40	
5226	611 639,98	2 322 965,04		0,40	
5225	611 622,20	2 322 982,37		0,40	
5224	611 606,29	2 322 992,45		0,40	
5223	611 602,05	2 322 994,54		0,40	
5222	611 598,61	2 322 995,80		0,40	
5221	611 595,92	2 322 996,22		0,40	
5220	611 588,19	2 322 998,53		0,40	
5219	611 583,81	2 323 001,11		0,40	
5218	611 575,81	2 323 009,37		0,40	
5217	611 573,74	2 323 010,72		0,40	
5216	611 549,55	2 323 023,05	0,40		
5215	611 542,02	2 323 025,50	0,40		
5214	611 532,78	2 323 029,99	0,40		
5213	611 512,19	2 323 036,05	0,40		
5212	611 504,23	2 323 037,11	0,40		
5211	611 497,63	2 323 037,39	0,40		
5210	611 492,84	2 323 036,95	0,40		
5209	611 490,23	2 323 037,03	0,40		
5208	611 487,07	2 323 037,37	0,40		
5207	611 484,62	2 323 038,02	0,40		
5206	611 481,58	2 323 039,29	0,40		
5205	611 477,11	2 323 042,16	0,40		
5204	611 474,48	2 323 044,10	0,40		
5203	611 468,37	2 323 051,48	0,40		
5202	611 463,52	2 323 057,45	0,40		

Раздел 2

Сведения о местоположении границ объекта					
1	2	3	4	5	6
5201	611 452,13	2 323 068,84	Картометрический метод	0,40	—
5200	611 444,41	2 323 074,22		0,40	
5199	611 436,31	2 323 077,95		0,40	
5198	611 434,04	2 323 078,50		0,40	
5197	611 424,82	2 323 081,28		0,40	
5196	611 414,01	2 323 091,25		0,40	
5195	611 407,06	2 323 098,18		0,40	
5194	611 401,46	2 323 102,86		0,40	
5193	611 381,29	2 323 118,35		0,40	
5192	611 374,62	2 323 122,58		0,40	
5191	611 366,47	2 323 127,53		0,40	
5190	611 358,60	2 323 132,87		0,40	
5189	611 347,84	2 323 138,59		0,40	
5188	611 337,33	2 323 142,90		0,40	
5187	611 331,17	2 323 146,35		0,40	
5186	611 328,45	2 323 147,34		0,40	
5185	611 301,34	2 323 153,98		0,40	
5184	611 278,16	2 323 160,51		0,40	
5183	611 260,32	2 323 163,69		0,40	
5182	611 244,27	2 323 165,41		0,40	
5181	611 233,17	2 323 174,95		0,40	
5180	611 199,69	2 323 181,48		0,40	
5179	611 187,71	2 323 186,18		0,40	
5178	611 166,40	2 323 186,05		0,40	
5177	611 131,10	2 323 187,77		0,40	
5176	611 087,29	2 323 197,47		0,40	
5175	611 070,78	2 323 204,73		0,40	
5174	611 002,26	2 323 222,16		0,40	
5173	610 930,52	2 323 254,46		0,40	
5172	610 880,03	2 323 310,61		0,40	
5171	610 808,87	2 323 354,75		0,40	
5170	610 740,92	2 323 384,04		0,40	
5169	610 720,30	2 323 399,86		0,40	
5168	610 683,29	2 323 418,60		0,40	
5167	610 636,44	2 323 440,50		0,40	
5166	610 626,67	2 323 446,10		0,40	
5165	610 618,66	2 323 453,84		0,40	
5164	610 590,77	2 323 469,87		0,40	
5163	610 567,39	2 323 482,41		0,40	
5162	610 528,09	2 323 488,60		0,40	
5161	610 508,60	2 323 493,02		0,40	
5160	610 483,69	2 323 485,48		0,40	
5159	610 452,48	2 323 469,91		0,40	
5158	610 445,20	2 323 468,90		0,40	
5157	610 430,98	2 323 471,48		0,40	
5156	610 423,69	2 323 479,44		0,40	
5155	610 413,23	2 323 477,79		0,40	
5154	610 411,67	2 323 465,25	0,40		
5153	610 408,63	2 323 460,24	0,40		
5152	610 397,46	2 323 459,35	0,40		
5151	610 392,31	2 323 465,06	0,40		
5150	610 384,81	2 323 482,71	0,40		
5149	610 373,09	2 323 488,12	0,40		
5148	610 358,00	2 323 485,65	0,40		
5147	610 294,61	2 323 496,19	0,40		

Раздел 2

Сведения о местоположении границ объекта					
1	2	3	4	5	6
5146	610 126,78	2 323 513,03	Картометрический метод	0,40	—
5145	610 100,28	2 323 503,74		0,40	
5144	610 099,21	2 323 504,05		0,40	
5143	610 096,12	2 323 505,63		0,40	
5142	610 087,73	2 323 505,61		0,40	
5141	610 086,34	2 323 505,54		0,40	
5140	610 085,05	2 323 505,02		0,40	
5139	610 083,52	2 323 503,94		0,40	
5138	610 081,07	2 323 500,65		0,40	
5137	610 078,54	2 323 496,23		0,40	
5136	610 078,05	2 323 495,36		0,40	
5135	610 075,99	2 323 491,62		0,40	
5134	610 073,72	2 323 489,29		0,40	
5133	610 070,94	2 323 487,44		0,40	
5132	610 068,30	2 323 486,03		0,40	
5131	610 066,43	2 323 485,25		0,40	
5130	610 063,68	2 323 484,56		0,40	
5129	610 060,85	2 323 484,16		0,40	
5128	610 058,31	2 323 454,74		0,40	
5127	610 057,28	2 323 440,90		0,40	
5126	610 053,45	2 323 390,40		0,40	
5125	610 049,53	2 323 290,34		0,40	
5124	610 040,13	2 323 194,09		0,40	
5123	610 050,61	2 323 192,27		0,40	
5122	610 035,18	2 323 105,07		0,40	
5121	610 030,56	2 323 079,01		0,40	
5120	610 014,93	2 323 034,68		0,40	
5119	609 972,82	2 322 923,55		0,40	
5118	609 883,26	2 322 667,66		0,40	
5117	609 873,67	2 322 558,86		0,40	
5116	609 855,59	2 322 559,15		0,40	
5115	609 743,80	2 322 560,68		0,40	
5114	609 693,93	2 322 565,22		0,40	
5113	609 668,55	2 322 582,79		0,40	
5112	609 608,15	2 322 703,69		0,40	
5111	609 599,18	2 322 721,83		0,40	
5110	609 595,48	2 322 729,27		0,40	
5109	609 528,53	2 322 755,88		0,40	
5108	609 469,32	2 322 779,92		0,40	
5107	609 361,96	2 322 822,64		0,40	
5106	609 338,28	2 322 832,14		0,40	
5105	609 264,30	2 322 861,61		0,40	
5104	609 150,12	2 322 904,66		0,40	
5103	609 135,01	2 322 910,14		0,40	
5102	609 064,51	2 322 933,06		0,40	
5101	608 899,89	2 322 987,44		0,40	
5100	608 897,18	2 322 988,43		0,40	
5099	608 759,96	2 323 033,87		0,40	
5098	608 709,14	2 323 049,48		0,40	
5097	608 690,22	2 323 052,96		0,40	
5096	608 658,76	2 323 056,04	0,40		
5095	608 605,53	2 323 058,14	0,40		
5094	608 571,30	2 323 059,70	0,40		
5093	608 521,38	2 323 062,51	0,40		
5092	608 465,18	2 323 065,69	0,40		

Раздел 2

Сведения о местоположении границ объекта					
1	2	3	4	5	6
5091	608 443,96	2 323 066,72	Картометрический метод	0,40	—
5090	608 443,64	2 323 059,20		0,40	
5089	608 434,66	2 322 923,16		0,40	
5088	608 433,11	2 322 898,74		0,40	
5087	608 428,95	2 322 835,79		0,40	
5086	608 422,28	2 322 736,14		0,40	
5085	608 413,27	2 322 605,85		0,40	
5084	608 410,96	2 322 567,33		0,40	
5083	608 410,82	2 322 546,19		0,40	
5082	608 411,42	2 322 481,86		0,40	
5081	608 408,05	2 322 386,18		0,40	
5080	608 404,64	2 322 286,18		0,40	
5079	608 399,59	2 322 156,16		0,40	
5078	608 396,30	2 322 058,12		0,40	
5077	608 390,83	2 321 912,44		0,40	
5076	608 390,67	2 321 909,37		0,40	
5075	608 386,64	2 321 797,98		0,40	
5074	608 381,94	2 321 667,57		0,40	
5073	608 381,75	2 321 662,10		0,40	
5072	608 381,55	2 321 657,14		0,40	
5071	608 381,56	2 321 649,91		0,40	
5070	608 382,28	2 321 641,89		0,40	
5069	608 383,53	2 321 635,01		0,40	
5068	608 385,08	2 321 626,93		0,40	
5067	608 387,76	2 321 617,26		0,40	
5066	608 393,33	2 321 606,11		0,40	
5065	608 442,28	2 321 536,04		0,40	
5064	608 464,60	2 321 503,71		0,40	
5063	608 554,94	2 321 372,93		0,40	
5062	608 633,57	2 321 259,01		0,40	
5061	608 710,85	2 321 147,35		0,40	
5060	608 726,93	2 321 125,54		0,40	
5059	608 758,23	2 321 078,97		0,40	
5058	608 790,96	2 321 031,53		0,40	
5057	608 817,79	2 320 992,43		0,40	
5056	608 870,07	2 320 916,60		0,40	
5055	608 878,94	2 320 903,79		0,40	
5054	608 897,94	2 320 876,38		0,40	
5053	608 912,26	2 320 853,77		0,40	
5052	608 922,31	2 320 836,56		0,40	
5051	608 928,71	2 320 823,65	0,40		
5050	608 935,93	2 320 808,21	0,40		
5049	608 941,85	2 320 793,41	0,40		
5048	608 951,44	2 320 766,92	0,40		
5047	608 955,84	2 320 751,18	0,40		
5046	608 960,58	2 320 729,88	0,40		
5045	608 964,55	2 320 707,31	0,40		
5044	608 967,25	2 320 682,14	0,40		
5043	608 968,46	2 320 662,11	0,40		
5042	608 968,11	2 320 538,62	0,40		
5041	608 966,97	2 320 382,29	0,40		
5040	608 965,20	2 320 099,76	0,40		
5039	608 964,11	2 319 924,50	0,40		
5038	608 964,06	2 319 916,45	0,40		
5037	608 960,39	2 319 365,02	0,40		

Раздел 2

Сведения о местоположении границ объекта					
1	2	3	4	5	6
5036	608 958,91	2 319 146,63	Картометрический метод	0,40	—
5035	608 956,60	2 318 786,11		0,40	
5034	608 954,37	2 318 445,85		0,40	
5033	608 953,92	2 318 419,82		0,40	
5032	608 952,53	2 318 205,31		0,40	
5031	608 951,33	2 318 062,02		0,40	
5030	608 950,51	2 317 911,19		0,40	
5029	608 949,92	2 317 871,62		0,40	
5028	608 949,35	2 317 851,12		0,40	
5027	608 945,39	2 317 798,94		0,40	
5026	608 938,73	2 317 730,33		0,40	
5025	608 932,89	2 317 698,20		0,40	
5024	608 916,67	2 317 624,30		0,40	
5023	608 904,52	2 317 574,62		0,40	
5022	608 895,63	2 317 541,06		0,40	
5021	608 890,03	2 317 523,07		0,40	
5020	608 888,26	2 317 517,32		0,40	
5019	608 879,29	2 317 492,09		0,40	
5018	608 858,23	2 317 437,79		0,40	
5017	608 844,97	2 317 406,27		0,40	
5016	608 831,63	2 317 376,67		0,40	
5015	608 816,72	2 317 345,31		0,40	
5014	608 794,72	2 317 302,22		0,40	
5013	608 791,94	2 317 297,63		0,40	
5012	608 774,79	2 317 267,40		0,40	
5011	608 743,73	2 317 215,97		0,40	
5010	608 726,09	2 317 189,12		0,40	
5009	608 708,91	2 317 164,49		0,40	
5008	608 675,22	2 317 120,80		0,40	
5007	608 638,11	2 317 073,36		0,40	
5006	608 615,57	2 317 044,30		0,40	
5005	608 596,35	2 317 019,55		0,40	
5004	608 478,87	2 316 868,87		0,40	
5003	608 423,38	2 316 797,70		0,40	
5002	608 379,20	2 316 740,92		0,40	
5001	608 336,58	2 316 686,63		0,40	
5000	608 310,75	2 316 654,05		0,40	
4999	608 278,09	2 316 612,38		0,40	
4998	608 245,57	2 316 570,46		0,40	
4997	608 172,59	2 316 476,58		0,40	
4996	608 038,23	2 316 303,72		0,40	
4995	608 033,49	2 316 297,47		0,40	
4994	607 955,89	2 316 197,60	0,40		
4993	607 862,99	2 316 074,67	0,40		
4992	607 849,37	2 316 056,02	0,40		
4991	607 836,22	2 316 038,15	0,40		
4235	607 468,57	2 315 766,53	0,40		
4234	607 468,24	2 315 716,53	0,40		
4233	607 467,61	2 315 617,88	0,40		
4232	607 467,34	2 315 582,36	0,40		
4231	607 465,55	2 315 315,21	0,40		
4230	607 475,46	2 315 191,54	0,40		
4229	607 502,60	2 315 106,50	0,40		
4228	607 521,40	2 315 048,36	0,40		
4227	607 660,56	2 314 736,46	0,40		

Раздел 2

Сведения о местоположении границ объекта					
1	2	3	4	5	6
4226	607 701,95	2 314 643,71	Картометрический метод	0,40	—
4225	607 723,12	2 314 595,73		0,40	
4224	607 881,38	2 314 235,29		0,40	
7186	607 903,43	2 314 239,24		0,40	
7187	608 011,80	2 314 258,60		0,40	
7188	608 451,55	2 314 341,46		0,40	
7189	608 452,59	2 314 342,17		0,40	
7190	608 452,52	2 314 343,01		0,40	
7191	608 472,69	2 314 346,89		0,40	
7192	608 472,81	2 314 346,92		0,40	
7193	608 474,15	2 314 347,18		0,40	
7194	608 475,50	2 314 347,45		0,40	
7195	609 624,35	2 314 569,62		0,40	
7196	610 065,11	2 314 667,85		0,40	
7197	610 468,59	2 314 758,03		0,40	
7198	610 688,10	2 314 806,36		0,40	
7199	610 687,45	2 314 812,95		0,40	
7200	610 687,37	2 314 818,03		0,40	
7201	610 693,22	2 314 823,19		0,40	
7202	610 694,00	2 314 827,45		0,40	
7203	610 690,56	2 314 831,62		0,40	
7204	610 687,14	2 314 833,26		0,40	
7205	610 681,19	2 314 834,88		0,40	
7206	610 667,61	2 314 837,21		0,40	
7207	610 651,50	2 314 838,67		0,40	
7208	610 638,77	2 314 841,02		0,40	
7209	610 632,80	2 314 843,47		0,40	
7210	610 630,20	2 314 847,66		0,40	
7211	610 631,79	2 314 855,30		0,40	
7212	610 633,40	2 314 860,41		0,40	
7213	610 632,31	2 314 876,48		0,40	
7214	610 633,00	2 314 887,50		0,40	
7215	610 635,42	2 314 895,16		0,40	
7216	610 641,30	2 314 898,63		0,40	
7217	610 651,45	2 314 899,63		0,40	
7218	610 667,53	2 314 900,72		0,40	
7219	610 696,28	2 314 901,98		0,40	
7220	610 725,95	2 314 899,88		0,40	
7221	610 760,71	2 314 897,02		0,40	
7222	610 799,73	2 314 893,35		0,40	
7223	610 808,20	2 314 892,64		0,40	
7224	610 820,08	2 314 891,11		0,40	
7225	610 827,72	2 314 889,54		0,40	
7226	610 844,99	2 314 867,78		0,40	
7227	610 850,14	2 314 862,77		0,40	
7228	610 856,89	2 314 862,88		0,40	
7229	610 900,06	2 314 864,36		0,40	
7230	610 933,86	2 314 869,10	0,40		
7231	610 965,14	2 314 872,10	0,40		
7232	610 986,28	2 314 874,96	0,40		
7233	611 001,47	2 314 877,72	0,40		
7234	611 015,82	2 314 880,47	0,40		
7235	611 031,02	2 314 883,24	0,40		
7236	611 044,49	2 314 889,36	0,40		
7237	611 059,56	2 314 900,59	0,40		

Раздел 2

Сведения о местоположении границ объекта					
1	2	3	4	5	6
7238	611 072,12	2 314 910,09	Картометрический метод	0,40	—
7239	611 082,17	2 314 917,02		0,40	
7240	611 091,45	2 314 919,70		0,40	
7241	611 110,07	2 314 920,81		0,40	
7242	611 132,89	2 314 922,85		0,40	
7243	611 150,66	2 314 923,95		0,40	
7244	611 172,68	2 314 924,28		0,40	
7245	611 184,49	2 314 926,15		0,40	
7246	611 192,90	2 314 930,51		0,40	
7247	611 203,85	2 314 934,06		0,40	
7248	611 221,55	2 314 939,40		0,40	
7249	611 236,75	2 314 942,17		0,40	
7250	611 249,47	2 314 941,51		0,40	
7251	611 258,77	2 314 942,49		0,40	
7252	611 269,74	2 314 945,20		0,40	
7253	611 286,65	2 314 946,29		0,40	
7254	611 300,19	2 314 946,49		0,40	
7255	611 324,67	2 314 951,93		0,40	
7256	611 349,15	2 314 957,37		0,40	
7257	611 370,22	2 314 963,62		0,40	
7258	611 383,70	2 314 968,05		0,40	
7259	611 390,35	2 314 976,61		0,40	
7260	611 390,23	2 314 984,23		0,40	
7261	611 407,04	2 314 987,73		0,40	
7262	611 409,74	2 314 987,90		0,40	
7263	611 410,02	2 314 987,91		0,40	
7264	611 426,21	2 314 988,89		0,40	
7265	611 425,39	2 314 993,04		0,40	
7266	611 428,31	2 314 989,02		0,40	
7267	611 466,13	2 314 990,84		0,40	
7268	611 496,09	2 314 996,35		0,40	
7269	611 505,04	2 314 998,39		0,40	
7270	611 515,53	2 315 000,43		0,40	
7271	611 618,12	2 315 018,80		0,40	
7272	611 620,37	2 315 019,21		0,40	
7273	611 693,18	2 315 035,17		0,40	
7274	611 788,49	2 315 054,13		0,40	
7275	612 411,12	2 315 186,34		0,40	
7276	612 487,34	2 315 202,53		0,40	
7277	612 373,47	2 315 504,27		0,40	
7278	612 329,57	2 315 620,61		0,40	
7279	612 319,51	2 315 647,26		0,40	
7280	612 312,94	2 315 669,94		0,40	
7281	612 310,00	2 315 706,93		0,40	
7282	612 316,23	2 315 743,51		0,40	
7283	612 331,25	2 315 777,44		0,40	
7284	612 572,01	2 316 179,23		0,40	
7285	612 576,63	2 316 195,14		0,40	
7286	612 608,16	2 316 303,70		0,40	
7287	612 665,89	2 316 502,46	0,40		
7288	612 684,65	2 316 603,79	0,40		
7289	612 702,78	2 316 701,67	0,40		
7290	612 726,04	2 316 827,34	0,40		
7291	612 737,76	2 316 890,61	0,40		
7292	612 403,96	2 317 173,00	0,40		

Раздел 2

Сведения о местоположении границ объекта					
1	2	3	4	5	6
7293	612 379,04	2 317 190,56	Картометрический метод	0,40	—
7294	612 357,80	2 317 205,52		0,40	
7295	612 349,08	2 317 213,21		0,40	
7296	612 230,67	2 317 317,62		0,40	
7297	611 972,18	2 317 535,61		0,40	
7298	611 763,60	2 317 711,50		0,40	
7299	611 570,79	2 317 923,52		0,40	
7300	611 504,16	2 318 008,62		0,40	
7301	611 352,44	2 318 202,37		0,40	
7302	611 336,55	2 318 227,45		0,40	
7303	611 293,57	2 318 312,93		0,40	
7304	611 284,51	2 318 335,24		0,40	
5968	611 278,60	2 318 367,54		0,40	
пп Челябинск Советский ч 01					
280	593 432,25	2 327 702,42	Картометрический метод	0,40	—
281	593 449,23	2 327 688,69		0,40	
282	593 476,15	2 327 666,93		0,40	
283	593 485,58	2 327 659,31		0,40	
284	593 502,40	2 327 645,71		0,40	
285	593 506,60	2 327 642,33		0,40	
286	593 510,74	2 327 639,00		0,40	
287	593 543,16	2 327 612,89		0,40	
288	593 568,62	2 327 592,39		0,40	
289	593 594,80	2 327 571,09		0,40	
290	593 626,51	2 327 545,33		0,40	
291	593 628,22	2 327 544,45		0,40	
292	593 633,84	2 327 541,56		0,40	
293	593 638,82	2 327 539,00		0,40	
294	593 858,66	2 327 425,84		0,40	
295	599 332,30	2 324 607,89		0,40	
296	599 352,06	2 324 598,12		0,40	
297	599 442,85	2 324 551,38		0,40	
298	599 456,94	2 324 547,00		0,40	
299	599 462,78	2 324 546,50		0,40	
300	599 464,81	2 324 546,34		0,40	
301	599 489,73	2 324 544,21		0,40	
302	599 491,14	2 324 544,08		0,40	
303	599 524,17	2 324 541,48		0,40	
304	599 545,36	2 324 539,79		0,40	
305	599 549,95	2 324 513,01		0,40	
306	599 568,14	2 324 508,78		0,40	
307	599 614,78	2 324 503,05		0,40	
308	599 644,99	2 324 499,67		0,40	
309	599 658,86	2 324 462,75		0,40	
310	599 678,37	2 324 409,23		0,40	
311	599 681,40	2 324 400,90		0,40	
312	599 704,61	2 324 338,71	0,40		
313	599 725,66	2 324 270,07	0,40		
314	599 739,34	2 324 240,17	0,40		
315	599 754,15	2 324 206,19	0,40		
316	599 827,35	2 324 044,90	0,40		
317	599 836,03	2 324 041,29	0,40		
318	599 848,58	2 324 013,83	0,40		
319	599 865,45	2 323 985,85	0,40		
320	599 897,02	2 323 933,50	0,40		

Раздел 2

Сведения о местоположении границ объекта					
1	2	3	4	5	6
321	600 010,43	2 323 966,24	Картометрический метод	0,40	—
322	600 159,68	2 323 990,42		0,40	
323	600 164,60	2 323 991,22		0,40	
324	600 194,65	2 323 999,32		0,40	
325	600 282,86	2 324 030,43		0,40	
326	600 329,69	2 324 051,43		0,40	
327	600 333,40	2 324 053,09		0,40	
328	600 478,45	2 324 118,12		0,40	
329	600 691,93	2 324 190,70		0,40	
330	600 723,63	2 324 211,07		0,40	
331	600 779,29	2 324 245,63		0,40	
332	600 920,19	2 324 336,12		0,40	
333	600 922,44	2 324 337,49		0,40	
334	600 977,58	2 324 371,13		0,40	
335	601 027,74	2 324 398,77		0,40	
336	601 030,32	2 324 400,20		0,40	
337	601 057,00	2 324 417,51		0,40	
338	601 110,68	2 324 447,85		0,40	
339	601 165,94	2 324 465,09		0,40	
340	601 175,34	2 324 468,02		0,40	
341	601 478,34	2 324 533,74		0,40	
342	601 531,26	2 324 543,50		0,40	
343	601 573,29	2 324 546,22		0,40	
344	601 573,26	2 324 541,82		0,40	
345	601 611,73	2 324 543,07		0,40	
346	601 639,81	2 324 545,08		0,40	
347	601 698,03	2 324 549,26		0,40	
348	601 698,33	2 324 549,28		0,40	
349	601 733,12	2 324 551,77		0,40	
350	601 753,74	2 324 555,13		0,40	
351	601 776,20	2 324 557,00		0,40	
352	601 781,33	2 324 552,85		0,40	
353	601 782,99	2 324 552,92		0,40	
354	601 806,59	2 324 553,95		0,40	
355	601 806,74	2 324 549,37		0,40	
356	601 842,82	2 324 553,03		0,40	
357	601 938,43	2 324 569,89		0,40	
358	602 009,75	2 324 573,40	0,40		
359	602 031,43	2 324 572,47	0,40		
360	602 045,43	2 324 569,68	0,40		
361	602 071,41	2 324 567,01	0,40		
362	602 106,84	2 324 557,26	0,40		
363	602 188,20	2 324 535,21	0,40		
364	602 258,67	2 324 530,26	0,40		
365	602 272,46	2 324 531,88	0,40		
366	602 293,96	2 324 528,93	0,40		
367	602 352,75	2 324 542,24	0,40		
368	602 489,27	2 324 577,96	0,40		
369	602 521,59	2 324 585,25	0,40		
370	602 525,49	2 324 586,15	0,40		
371	602 537,27	2 324 588,82	0,40		
372	602 537,52	2 324 584,39	0,40		
373	602 612,62	2 324 599,90	0,40		
374	602 663,12	2 324 613,57	0,40		
375	602 781,90	2 324 640,76	0,40		

Раздел 2

Сведения о местоположении границ объекта					
1	2	3	4	5	6
376	602 927,12	2 324 673,79	Картометрический метод	0,40	—
377	602 978,52	2 324 685,35		0,40	
378	602 991,83	2 324 688,34		0,40	
379	603 059,01	2 324 703,41		0,40	
380	603 099,73	2 324 712,68		0,40	
381	603 184,90	2 324 732,07		0,40	
382	603 312,41	2 324 765,02		0,40	
383	603 356,60	2 324 778,63		0,40	
384	603 395,08	2 324 790,47		0,40	
385	603 611,38	2 324 856,98		0,40	
386	603 695,30	2 324 882,78		0,40	
387	603 763,91	2 324 886,21		0,40	
388	603 764,58	2 324 895,00		0,40	
389	603 783,58	2 324 895,19		0,40	
390	603 877,89	2 324 903,03		0,40	
391	603 891,30	2 324 904,07		0,40	
392	603 896,14	2 324 904,53		0,40	
393	603 972,37	2 324 911,42		0,40	
394	604 160,78	2 324 926,56		0,40	
395	604 218,86	2 324 938,17		0,40	
396	604 222,22	2 324 917,15		0,40	
397	604 366,17	2 324 954,69		0,40	
398	604 515,67	2 324 955,69		0,40	
399	604 624,41	2 324 990,97		0,40	
400	604 663,04	2 325 010,71		0,40	
401	604 784,70	2 325 065,39		0,40	
402	604 948,77	2 325 135,70		0,40	
403	605 067,62	2 325 188,50		0,40	
404	605 170,97	2 325 225,81		0,40	
405	605 253,90	2 325 276,16		0,40	
406	605 324,34	2 325 341,79		0,40	
407	605 381,65	2 325 418,40		0,40	
1	605 422,43	2 325 504,53		0,40	
3125	605 534,17	2 325 466,59		0,40	
3126	605 620,99	2 325 468,24		0,40	
3127	605 640,99	2 325 468,61		0,40	
3128	605 650,99	2 325 468,81		0,40	
3129	605 654,41	2 325 441,78		0,40	
3130	605 672,35	2 325 373,57		0,40	
3131	605 708,95	2 325 313,52		0,40	
3132	605 761,43	2 325 265,87		0,40	
3133	605 785,94	2 325 252,11		0,40	
3134	605 836,21	2 325 232,88		0,40	
3135	605 867,65	2 325 223,36		0,40	
3136	605 866,68	2 325 213,37		0,40	
3137	605 881,95	2 325 208,69		0,40	
4643	605 880,06	2 325 175,14	0,40		
4644	605 874,94	2 325 083,96	0,40		
4645	605 870,86	2 325 008,31	0,40		
4646	605 861,02	2 324 846,28	0,40		
4647	605 859,10	2 324 827,73	0,40		
4648	605 852,31	2 324 704,67	0,40		
4649	605 842,73	2 324 515,86	0,40		
4650	605 841,62	2 324 494,20	0,40		
4651	605 833,56	2 324 353,12	0,40		

Раздел 2

Сведения о местоположении границ объекта					
1	2	3	4	5	6
4652	605 832,90	2 324 338,32	Картометрический метод	0,40	—
4653	605 826,07	2 324 184,55		0,40	
4654	605 838,28	2 324 180,79		0,40	
4655	605 841,36	2 324 177,16		0,40	
4656	605 840,58	2 324 164,86		0,40	
4657	605 839,80	2 324 152,56		0,40	
4658	605 839,59	2 324 143,35		0,40	
4659	605 843,70	2 324 138,49		0,40	
4660	605 845,88	2 324 133,21		0,40	
4661	605 846,90	2 324 128,32		0,40	
4662	605 844,81	2 324 094,84		0,40	
4663	605 848,82	2 324 093,85		0,40	
4664	605 844,59	2 324 016,42		0,40	
4665	605 840,52	2 324 012,47		0,40	
4666	605 839,80	2 323 996,85		0,40	
4667	605 838,23	2 323 962,78		0,40	
4668	605 832,93	2 323 963,02		0,40	
4669	605 829,13	2 323 877,25		0,40	
4670	605 831,74	2 323 875,93		0,40	
4671	605 838,25	2 323 875,18		0,40	
4672	605 837,88	2 323 865,79		0,40	
4673	605 833,66	2 323 861,80		0,40	
4674	605 830,18	2 323 792,44		0,40	
4675	605 830,18	2 323 739,43		0,40	
4676	605 885,11	2 323 736,55		0,40	
4677	605 884,30	2 323 720,08		0,40	
4678	605 859,72	2 323 721,13		0,40	
4679	605 858,06	2 323 695,45		0,40	
4680	605 805,86	2 323 698,09		0,40	
4681	605 806,31	2 323 705,59		0,40	
4682	605 801,04	2 323 707,60		0,40	
4683	605 788,91	2 323 511,43		0,40	
4684	605 777,91	2 323 511,85		0,40	
4685	605 753,38	2 323 476,38		0,40	
4686	605 724,70	2 323 455,54		0,40	
4687	605 647,97	2 323 397,36		0,40	
4688	605 514,65	2 323 299,43		0,40	
4689	605 496,68	2 323 286,73		0,40	
4690	605 475,67	2 323 271,59		0,40	
4691	605 393,99	2 323 212,54		0,40	
4692	605 315,00	2 323 152,58		0,40	
4693	605 270,96	2 323 119,15		0,40	
4694	605 244,37	2 323 098,98		0,40	
4695	605 209,24	2 323 069,99		0,40	
4696	605 200,09	2 323 066,56		0,40	
4697	604 935,10	2 322 865,17		0,40	
4698	604 833,97	2 322 788,27		0,40	
4699	604 798,01	2 322 758,83	0,40		
4700	604 685,70	2 322 674,02	0,40		
4701	604 678,49	2 322 668,36	0,40		
4702	604 585,89	2 322 595,54	0,40		
4703	604 547,59	2 322 565,77	0,40		
4704	604 466,33	2 322 502,91	0,40		
4705	604 395,81	2 322 448,96	0,40		
4706	604 333,78	2 322 402,38	0,40		

Раздел 2

Сведения о местоположении границ объекта					
1	2	3	4	5	6
4707	604 261,68	2 322 347,55	Картометрический метод	0,40	—
4708	604 244,06	2 322 334,39		0,40	
4709	604 230,61	2 322 324,03		0,40	
4710	604 063,24	2 322 194,84		0,40	
4711	603 996,82	2 322 143,61		0,40	
4712	603 927,85	2 322 090,40		0,40	
4713	603 864,39	2 322 041,99		0,40	
4714	603 691,07	2 321 909,76		0,40	
4715	603 656,42	2 321 883,32		0,40	
4716	603 647,17	2 321 878,44		0,40	
4717	603 628,50	2 321 876,99		0,40	
4718	603 529,36	2 321 879,90		0,40	
4719	603 281,84	2 321 888,07		0,40	
4720	603 232,82	2 321 887,27		0,40	
4721	603 200,85	2 321 880,96		0,40	
4722	603 163,70	2 321 874,58		0,40	
4723	603 134,67	2 321 869,83		0,40	
4724	603 115,54	2 321 868,83		0,40	
4725	603 104,06	2 321 866,43		0,40	
4726	603 094,82	2 321 862,90		0,40	
4727	603 043,87	2 321 825,91		0,40	
4728	602 913,25	2 321 721,89		0,40	
4729	602 896,66	2 321 707,92		0,40	
4730	602 706,09	2 321 559,91		0,40	
4731	602 559,70	2 321 445,65		0,40	
4732	602 545,00	2 321 434,17		0,40	
4733	602 422,49	2 321 342,39		0,40	
4734	602 393,63	2 321 326,12		0,40	
4735	602 360,13	2 321 314,64		0,40	
4736	602 266,08	2 321 293,27		0,40	
4737	602 196,25	2 321 276,80		0,40	
4738	602 170,78	2 321 271,83		0,40	
4739	602 016,95	2 321 238,52		0,40	
4740	601 914,18	2 321 217,34		0,40	
4741	601 891,74	2 321 212,59		0,40	
4742	601 697,62	2 321 171,50		0,40	
4743	601 259,16	2 321 078,70		0,40	
4744	601 239,97	2 321 073,89		0,40	
4745	601 220,94	2 321 069,46		0,40	
4746	601 087,98	2 321 037,34		0,40	
4747	601 085,49	2 321 000,03		0,40	
4748	601 080,37	2 320 949,19		0,40	
4749	601 077,72	2 320 922,90		0,40	
4750	601 066,95	2 320 816,00		0,40	
4751	601 064,23	2 320 802,97		0,40	
4752	601 044,88	2 320 710,02		0,40	
4753	601 042,09	2 320 700,04		0,40	
4754	600 998,38	2 320 582,16	0,40		
4755	600 988,97	2 320 552,65	0,40		
4756	600 998,97	2 320 534,94	0,40		
4757	601 040,17	2 320 458,09	0,40		
4758	601 092,23	2 320 318,73	0,40		
4759	601 102,04	2 320 292,47	0,40		
4760	601 160,51	2 320 130,76	0,40		
4761	601 164,28	2 320 121,39	0,40		

Раздел 2

Сведения о местоположении границ объекта					
1	2	3	4	5	6
4762	601 168,21	2 320 111,61	Картометрический метод	0,40	—
4763	601 180,44	2 320 081,65		0,40	
4764	601 236,46	2 319 950,19		0,40	
4765	601 269,79	2 319 870,23		0,40	
4766	601 303,07	2 319 791,00		0,40	
4767	601 308,39	2 319 777,89		0,40	
4768	601 352,52	2 319 678,69		0,40	
4769	601 373,83	2 319 646,73		0,40	
4770	601 390,77	2 319 611,14		0,40	
4771	601 405,26	2 319 569,27		0,40	
4772	601 410,62	2 319 523,99		0,40	
4773	601 413,70	2 319 485,98		0,40	
4774	601 413,95	2 319 447,46		0,40	
4775	601 410,32	2 319 425,08		0,40	
4776	601 402,38	2 319 392,93		0,40	
4777	601 407,56	2 319 183,40		0,40	
4778	601 411,53	2 319 146,47		0,40	
4779	601 417,73	2 319 112,29		0,40	
4780	601 427,80	2 319 088,29		0,40	
4781	601 443,94	2 319 064,12		0,40	
4782	601 467,57	2 319 033,82		0,40	
4783	601 484,56	2 319 018,54		0,40	
4784	601 550,48	2 318 973,57		0,40	
4785	601 617,97	2 318 928,72		0,40	
4786	601 632,77	2 318 923,12		0,40	
4787	601 645,13	2 318 921,79		0,40	
4788	601 686,04	2 318 919,27		0,40	
4789	601 728,64	2 318 916,63		0,40	
4790	601 743,69	2 318 916,19		0,40	
4791	601 744,10	2 318 908,11		0,40	
4792	601 744,30	2 318 882,70		0,40	
4793	601 744,30	2 318 882,67		0,40	
4794	601 744,66	2 318 848,98		0,40	
4795	601 745,16	2 318 794,50		0,40	
4796	601 729,63	2 317 112,43		0,40	
4797	601 692,60	2 317 102,95		0,40	
4798	601 571,92	2 317 082,88		0,40	
4799	601 502,00	2 317 027,72		0,40	
4800	601 446,07	2 316 984,06		0,40	
4801	601 401,67	2 316 931,02		0,40	
4802	601 341,33	2 316 919,83		0,40	
4803	601 292,64	2 316 917,85		0,40	
4804	601 241,60	2 316 911,22		0,40	
4805	601 176,57	2 316 895,44		0,40	
4806	601 120,73	2 316 863,34		0,40	
4807	601 057,83	2 316 817,41		0,40	
4808	601 004,34	2 316 792,27		0,40	
4809	600 925,22	2 316 746,43		0,40	
4810	600 883,13	2 316 691,08	0,40		
4811	600 868,74	2 316 619,29	0,40		
4812	600 833,70	2 316 580,11	0,40		
4813	600 759,26	2 316 541,20	0,40		
4814	600 708,24	2 316 539,22	0,40		
4815	600 685,01	2 316 530,13	0,40		
4816	600 677,91	2 316 509,28	0,40		

Раздел 2

Сведения о местоположении границ объекта					
1	2	3	4	5	6
4817	600 663,62	2 316 451,44	Картометрический метод	0,40	—
4818	600 616,86	2 316 393,78		0,40	
4819	600 563,19	2 316 340,83		0,40	
4820	600 490,85	2 316 269,46		0,40	
4821	600 446,60	2 316 237,27		0,40	
4822	600 395,53	2 316 230,67		0,40	
4823	600 342,55	2 316 212,82		0,40	
4824	600 327,52	2 316 201,36		0,40	
4825	600 301,25	2 316 177,78		0,40	
4826	600 276,98	2 316 153,84		0,40	
4827	600 257,87	2 316 138,03		0,40	
4828	600 243,82	2 316 121,47		0,40	
4829	600 235,90	2 316 103,89		0,40	
4830	600 218,79	2 316 081,24		0,40	
4831	600 212,53	2 316 058,89		0,40	
4832	600 198,16	2 316 044,04		0,40	
4833	600 190,95	2 316 030,51		0,40	
4834	600 182,95	2 316 002,73		0,40	
4835	600 163,73	2 315 970,60		0,40	
4836	600 144,51	2 315 939,16		0,40	
4837	600 132,42	2 315 907,00		0,40	
4838	600 118,25	2 315 867,73		0,40	
4839	600 105,18	2 315 844,06		0,40	
4840	600 093,48	2 315 820,03		0,40	
4841	600 070,27	2 315 801,85		0,40	
4842	600 043,74	2 315 793,21		0,40	
4843	600 018,57	2 315 785,56		0,40	
4844	600 001,54	2 315 777,88		0,40	
4845	599 972,63	2 315 766,51		0,40	
4846	599 923,01	2 315 764,38		0,40	
4847	599 892,62	2 315 725,17		0,40	
4848	599 836,71	2 315 686,14		0,40	
4849	599 785,69	2 315 684,16		0,40	
4850	599 725,30	2 315 666,01		0,40	
4851	599 641,39	2 315 599,35		0,40	
4852	599 603,79	2 315 520,78		0,40	
4853	599 526,78	2 315 444,79		0,40	
4854	599 514,81	2 315 389,23		0,40	
4855	599 512,23	2 315 347,53		0,40	
4856	599 502,62	2 315 298,90		0,40	
4857	599 472,39	2 315 282,88		0,40	
4858	599 446,90	2 315 285,37		0,40	
4859	599 421,52	2 315 304,09		0,40	
4860	599 386,78	2 315 308,95		0,40	
4861	599 321,70	2 315 281,56		0,40	
4862	599 265,89	2 315 256,45		0,40	
4863	599 247,16	2 315 231,07		0,40	
4864	599 256,15	2 315 186,97		0,40	
4865	599 241,99	2 315 149,95	0,40		
4866	599 227,73	2 315 096,73	0,40		
4867	599 232,16	2 315 066,58	0,40		
4868	599 201,85	2 315 038,95	0,40		
4869	599 157,72	2 315 025,33	0,40		
4870	599 148,24	2 314 995,27	0,40		
4871	599 168,84	2 314 953,39	0,40		

Раздел 2

Сведения о местоположении границ объекта					
1	2	3	4	5	6
4872	599 177,89	2 314 923,21	Картометрический метод	0,40	—
4873	599 163,66	2 314 874,61		0,40	
4874	599 121,81	2 314 856,34		0,40	
4875	599 089,37	2 314 856,55		0,40	
4876	599 045,32	2 314 856,85		0,40	
4877	599 010,60	2 314 866,36		0,40	
4878	598 982,72	2 314 857,27		0,40	
4879	598 961,68	2 314 829,58		0,40	
4880	598 945,08	2 314 811,58		0,40	
4881	598 922,28	2 314 786,82		0,40	
4882	596 957,25	2 316 534,09		0,40	
4883	596 944,49	2 316 543,06		0,40	
4884	596 910,90	2 316 573,54		0,40	
4885	596 865,98	2 316 614,52		0,40	
4886	596 825,37	2 316 651,12		0,40	
4887	596 785,73	2 316 687,09		0,40	
4888	596 746,01	2 316 723,12		0,40	
4889	596 743,85	2 316 725,31		0,40	
4890	596 705,43	2 316 764,01		0,40	
4891	596 685,03	2 316 784,59		0,40	
4892	596 655,64	2 316 764,46		0,40	
4893	596 565,90	2 316 603,45		0,40	
4894	596 571,30	2 316 600,60		0,40	
4895	596 564,41	2 316 586,92		0,40	
4896	596 558,44	2 316 590,07		0,40	
4897	596 481,62	2 316 452,28		0,40	
4898	596 429,80	2 316 480,24		0,40	
4899	596 381,14	2 316 506,49		0,40	
4900	596 351,36	2 316 493,68		0,40	
4901	596 287,33	2 316 530,22		0,40	
4902	596 306,14	2 316 559,04		0,40	
4903	596 325,19	2 316 588,99		0,40	
4904	596 375,20	2 316 661,83		0,40	
4905	596 402,21	2 316 711,93		0,40	
4906	596 437,28	2 316 777,03		0,40	
4907	596 439,77	2 316 786,18		0,40	
4908	596 395,41	2 316 817,29		0,40	
4909	596 338,77	2 316 857,07		0,40	
4910	596 331,18	2 316 844,92		0,40	
4911	596 323,34	2 316 832,29		0,40	
4912	596 289,14	2 316 777,66		0,40	
4913	596 308,14	2 316 764,10		0,40	
4914	596 306,51	2 316 747,03		0,40	
4915	596 311,90	2 316 721,71		0,40	
4916	596 294,77	2 316 693,54		0,40	
4917	596 264,10	2 316 657,68		0,40	
4918	596 186,87	2 316 712,65		0,40	
4919	596 173,90	2 316 718,65		0,40	
4920	596 156,85	2 316 728,76	0,40		
4921	596 121,90	2 316 756,21	0,40		
4922	595 821,72	2 316 933,52	0,40		
7727	596 018,18	2 317 152,93	0,40		
7728	596 152,74	2 317 308,75	0,40		
7729	596 187,32	2 317 348,26	0,40		
7730	596 207,47	2 317 370,84	0,40		

Раздел 2

Сведения о местоположении границ объекта					
1	2	3	4	5	6
7731	596 219,95	2 317 385,54	Картометрический метод	0,40	—
7732	596 252,05	2 317 422,23		0,40	
7733	596 328,96	2 317 507,04		0,40	
7734	596 374,18	2 317 559,21		0,40	
7735	596 398,93	2 317 596,48		0,40	
7736	596 450,51	2 317 701,15		0,40	
7737	596 486,99	2 317 763,69		0,40	
7738	596 519,60	2 317 796,68		0,40	
7739	596 592,68	2 317 858,84		0,40	
7740	596 604,11	2 317 867,25		0,40	
7741	596 621,67	2 317 884,98		0,40	
7742	596 617,58	2 317 897,62		0,40	
7743	596 613,29	2 317 903,55		0,40	
7744	596 608,11	2 317 908,48		0,40	
7745	596 551,62	2 317 949,14		0,40	
7746	596 547,38	2 317 951,68		0,40	
7747	596 532,75	2 317 967,47		0,40	
7748	596 523,25	2 317 980,92		0,40	
7749	596 509,44	2 317 995,12		0,40	
7750	596 500,95	2 318 000,90		0,40	
7751	596 490,70	2 318 004,14		0,40	
7752	596 479,72	2 318 003,18		0,40	
7753	596 462,43	2 318 002,23		0,40	
7754	596 457,73	2 318 001,96		0,40	
7755	596 447,52	2 318 002,71		0,40	
7756	596 434,00	2 318 004,11		0,40	
7757	596 427,18	2 318 005,70		0,40	
7758	596 419,54	2 318 008,19		0,40	
7759	596 407,53	2 318 015,61		0,40	
7760	596 400,75	2 318 021,41		0,40	
7761	596 394,80	2 318 028,60		0,40	
7762	596 370,10	2 318 057,62		0,40	
7763	596 366,13	2 318 062,30		0,40	
7764	596 375,56	2 318 073,65		0,40	
7765	596 424,19	2 318 133,16		0,40	
7766	596 463,78	2 318 181,65		0,40	
7767	596 480,97	2 318 206,31		0,40	
7768	596 505,97	2 318 242,18		0,40	
7769	596 509,52	2 318 245,53		0,40	
7770	596 615,37	2 318 344,60		0,40	
7771	596 566,70	2 318 439,71		0,40	
7772	596 493,71	2 318 582,33		0,40	
7773	596 486,09	2 318 597,21		0,40	
7774	596 465,13	2 318 638,18		0,40	
7775	596 462,45	2 318 643,44		0,40	
7776	596 443,38	2 318 678,12	0,40		
7777	596 421,89	2 318 717,25	0,40		
7778	596 414,33	2 318 731,01	0,40		
7779	596 388,45	2 318 778,15	0,40		
7780	596 386,80	2 318 781,44	0,40		
7781	596 379,42	2 318 805,73	0,40		
7782	596 324,32	2 318 913,47	0,40		
7783	596 242,58	2 319 067,34	0,40		
7784	596 241,78	2 319 066,90	0,40		
7785	596 241,09	2 319 068,25	0,40		

Раздел 2

Сведения о местоположении границ объекта					
1	2	3	4	5	6
7786	596 224,93	2 319 059,31	Картометрический метод	0,40	—
7787	596 225,67	2 319 057,99		0,40	
7788	596 212,86	2 319 050,98		0,40	
7789	596 116,26	2 319 153,78		0,40	
7790	596 102,90	2 319 171,46		0,40	
7791	596 085,07	2 319 168,01		0,40	
7792	596 064,61	2 319 180,27		0,40	
7793	595 985,25	2 319 207,59		0,40	
7794	595 926,27	2 319 181,82		0,40	
7795	595 924,99	2 319 227,52		0,40	
7796	595 924,83	2 319 233,16		0,40	
7797	595 857,55	2 319 234,27		0,40	
7798	595 828,76	2 319 232,80		0,40	
7799	595 785,26	2 319 230,67		0,40	
7800	595 784,84	2 319 236,83		0,40	
7801	595 740,18	2 319 234,63		0,40	
7802	595 739,95	2 319 234,79		0,40	
7803	595 696,00	2 319 227,41		0,40	
7804	595 681,27	2 319 224,03		0,40	
7805	595 667,13	2 319 219,87		0,40	
7806	595 613,43	2 319 201,16		0,40	
7807	595 602,24	2 319 197,83		0,40	
7808	595 602,68	2 319 194,26		0,40	
7809	595 583,75	2 319 190,44		0,40	
7810	595 573,75	2 319 189,59		0,40	
7811	595 556,48	2 319 186,54		0,40	
7812	595 513,44	2 319 180,10		0,40	
7813	595 474,49	2 319 174,22		0,40	
7814	595 450,46	2 319 170,75		0,40	
7815	595 418,77	2 319 168,81		0,40	
7816	595 418,90	2 319 162,48		0,40	
7817	595 424,19	2 318 951,90		0,40	
7818	595 402,99	2 318 956,48		0,40	
7819	595 378,13	2 318 967,22		0,40	
7820	595 374,43	2 318 969,54		0,40	
7821	595 355,75	2 318 981,29		0,40	
7822	595 321,21	2 319 004,19		0,40	
7823	595 268,14	2 319 043,10		0,40	
7824	595 263,05	2 319 038,04		0,40	
7825	595 255,84	2 319 031,03		0,40	
7826	595 253,37	2 319 028,39	0,40		
7827	595 234,78	2 319 016,99	0,40		
7828	595 226,49	2 319 011,85	0,40		
7829	595 223,53	2 319 008,15	0,40		
7830	595 230,98	2 318 965,79	0,40		
7831	595 233,49	2 318 931,26	0,40		
7832	595 234,55	2 318 916,15	0,40		
7833	595 240,14	2 318 889,18	0,40		
7834	595 043,07	2 318 783,41	0,40		
7835	594 742,31	2 318 667,42	0,40		
7836	594 726,43	2 318 681,06	0,40		
7837	594 541,37	2 318 606,64	0,40		
7838	594 501,28	2 318 590,44	0,40		
7839	594 370,39	2 318 537,52	0,40		
7840	594 237,95	2 318 631,92	0,40		

Раздел 2

Сведения о местоположении границ объекта					
1	2	3	4	5	6
7841	594 218,68	2 318 607,84	Картометрический метод	0,40	—
7842	594 067,71	2 318 677,84		0,40	
7843	593 786,54	2 318 782,47		0,40	
7844	593 771,27	2 318 788,26		0,40	
7845	593 760,16	2 318 792,37		0,40	
7846	593 756,95	2 318 793,48		0,40	
7847	593 702,81	2 318 814,20		0,40	
7848	593 653,86	2 318 832,58		0,40	
7849	593 364,51	2 318 940,89		0,40	
7850	593 356,72	2 318 945,08		0,40	
7851	593 180,87	2 319 043,14		0,40	
7852	593 096,26	2 319 090,19		0,40	
7853	593 048,58	2 319 116,91		0,40	
7854	592 989,65	2 319 150,45		0,40	
7855	592 942,30	2 319 176,46		0,40	
7856	592 859,68	2 319 222,75		0,40	
7857	592 753,24	2 319 282,42		0,40	
7858	592 364,13	2 319 654,28		0,40	
7859	592 252,72	2 319 404,59		0,40	
7860	592 252,66	2 319 404,58		0,40	
7861	592 221,77	2 319 335,76		0,40	
7862	592 222,36	2 319 335,52		0,40	
7863	592 204,33	2 319 294,63		0,40	
7864	592 182,22	2 319 245,19		0,40	
7865	592 172,45	2 319 225,18		0,40	
7866	592 139,53	2 319 151,26		0,40	
7867	592 039,31	2 318 927,36		0,40	
7868	591 978,96	2 318 792,56		0,40	
7869	591 546,42	2 319 105,38		0,40	
7870	591 534,19	2 319 114,24		0,40	
7871	591 377,73	2 320 651,61		0,40	
7872	591 375,11	2 320 669,36		0,40	
7873	591 335,11	2 320 876,04		0,40	
7874	591 401,58	2 320 889,25		0,40	
7875	591 385,78	2 320 968,72		0,40	
7876	591 363,00	2 320 964,19		0,40	
7877	591 359,12	2 320 983,78		0,40	
7878	591 339,50	2 320 979,88		0,40	
7879	591 336,38	2 320 995,60		0,40	
7880	591 312,87	2 320 990,93		0,40	
7881	591 306,86	2 321 022,00		0,40	
7882	591 298,84	2 321 096,63		0,40	
7883	591 559,80	2 321 134,94		0,40	
7884	591 575,88	2 321 138,69		0,40	
7885	591 591,14	2 321 145,04		0,40	
7886	591 611,55	2 321 159,00		0,40	
7887	591 622,97	2 321 170,93		0,40	
7888	591 632,27	2 321 184,58	0,40		
7889	591 639,20	2 321 199,58	0,40		
7890	591 643,57	2 321 215,51	0,40		
7891	591 645,25	2 321 231,93	0,40		
7892	591 643,90	2 321 249,81	0,40		
7893	591 726,11	2 321 263,08	0,40		
7894	591 736,64	2 321 265,90	0,40		
7895	591 744,67	2 321 272,95	0,40		

Раздел 2

Сведения о местоположении границ объекта					
1	2	3	4	5	6
7896	591 752,76	2 321 285,70	Картометрический метод	0,40	—
7897	591 753,19	2 321 287,59		0,40	
7898	591 752,67	2 321 290,86		0,40	
7899	591 751,85	2 321 295,93		0,40	
7900	591 750,79	2 321 302,35		0,40	
7901	591 748,89	2 321 314,11		0,40	
7902	591 747,14	2 321 324,97		0,40	
7903	591 746,29	2 321 330,10		0,40	
7904	591 745,62	2 321 334,30		0,40	
7905	591 744,47	2 321 341,44		0,40	
7906	591 749,53	2 321 342,16		0,40	
7907	591 740,76	2 321 397,15		0,40	
7908	591 739,37	2 321 404,02		0,40	
7909	591 734,46	2 321 403,15		0,40	
7910	591 727,38	2 321 446,89		0,40	
7911	591 725,76	2 321 456,85		0,40	
7912	591 721,88	2 321 480,79		0,40	
7913	591 720,63	2 321 488,57		0,40	
7914	591 688,71	2 321 482,48		0,40	
7915	591 624,81	2 321 472,00		0,40	
7916	591 623,44	2 321 469,06		0,40	
7917	591 622,61	2 321 466,24		0,40	
7918	591 622,57	2 321 463,84		0,40	
7919	591 623,32	2 321 458,59		0,40	
7920	591 616,52	2 321 457,21		0,40	
7921	591 591,59	2 321 453,26		0,40	
7922	591 587,15	2 321 477,66		0,40	
7923	591 582,60	2 321 502,54		0,40	
7924	591 581,85	2 321 506,59		0,40	
7925	591 594,39	2 321 508,24		0,40	
7926	591 594,38	2 321 508,34		0,40	
7927	591 597,25	2 321 508,72		0,40	
7928	591 591,50	2 321 547,26		0,40	
7929	591 590,00	2 321 547,27		0,40	
7930	591 584,23	2 321 585,63		0,40	
7931	591 583,78	2 321 588,61		0,40	
7932	591 587,80	2 321 591,97		0,40	
7933	591 575,91	2 321 661,48		0,40	
7934	591 572,29	2 321 682,51		0,40	
7935	591 572,27	2 321 682,63		0,40	
7936	591 569,63	2 321 695,45		0,40	
7937	591 533,26	2 321 690,14		0,40	
7938	591 522,52	2 321 749,58		0,40	
7939	591 519,49	2 321 775,47		0,40	
7940	591 519,82	2 321 775,90		0,40	
7941	591 510,38	2 321 775,90		0,40	
7942	591 519,43	2 321 791,89		0,40	
7943	591 519,93	2 321 799,69		0,40	
7944	591 515,34	2 321 821,65		0,40	
7945	591 366,11	2 321 792,73		0,40	
7946	591 366,52	2 321 791,20	0,40		
7947	591 342,98	2 321 784,60	0,40		
7948	591 342,18	2 321 787,81	0,40		
7949	591 339,89	2 321 797,17	0,40		
7950	591 260,19	2 321 782,44	0,40		

Раздел 2

Сведения о местоположении границ объекта					
1	2	3	4	5	6
7951	591 225,82	2 321 776,11	Картометрический метод	0,40	—
7952	591 215,17	2 321 875,26		0,40	
7953	591 210,17	2 321 904,88		0,40	
7954	591 241,62	2 321 910,48		0,40	
7955	591 224,17	2 321 995,80		0,40	
7956	591 241,93	2 321 998,98		0,40	
7957	591 253,97	2 322 001,35		0,40	
7958	591 323,05	2 322 012,18		0,40	
7959	591 322,49	2 322 018,15		0,40	
7960	591 315,39	2 322 054,00		0,40	
7961	591 314,87	2 322 053,88		0,40	
7962	591 309,06	2 322 097,83		0,40	
7963	591 307,39	2 322 101,82		0,40	
7964	591 309,69	2 322 102,33		0,40	
7965	591 301,77	2 322 144,36		0,40	
7966	591 299,97	2 322 143,97		0,40	
7967	591 288,70	2 322 210,45		0,40	
7968	591 287,44	2 322 217,50		0,40	
7969	591 286,97	2 322 220,08		0,40	
7970	591 285,42	2 322 226,47		0,40	
7971	591 281,32	2 322 249,84		0,40	
7972	591 220,39	2 322 238,17		0,40	
7973	591 217,08	2 322 235,83		0,40	
7974	591 211,25	2 322 234,72		0,40	
7975	591 190,92	2 322 230,88		0,40	
7976	591 195,75	2 322 239,70		0,40	
7977	591 208,50	2 322 268,45		0,40	
7978	591 228,56	2 322 320,15		0,40	
7979	591 268,49	2 322 386,97		0,40	
7980	591 307,50	2 322 433,91		0,40	
7981	591 362,60	2 322 501,90		0,40	
7982	591 414,58	2 322 556,89		0,40	
7983	591 473,61	2 322 621,65		0,40	
7984	591 521,94	2 322 680,38		0,40	
7985	591 573,30	2 322 745,98		0,40	
7986	591 585,66	2 322 760,58		0,40	
7987	591 604,11	2 322 786,03		0,40	
7988	591 616,88	2 322 814,78		0,40	
7989	591 618,11	2 322 819,38		0,40	
7990	591 625,65	2 322 829,78		0,40	
7991	591 638,40	2 322 858,53	0,40		
7992	591 644,95	2 322 889,30	0,40		
7993	591 647,46	2 322 911,46	0,40		
7994	591 647,46	2 322 942,92	0,40		
7995	591 640,93	2 322 973,70	0,40		
7996	591 628,18	2 323 002,45	0,40		
7997	591 562,80	2 323 102,31	0,40		
7998	591 596,41	2 323 173,04	0,40		
7999	591 596,76	2 323 173,30	0,40		
8000	591 596,60	2 323 173,43	0,40		
8001	591 611,39	2 323 204,55	0,40		
8002	591 616,83	2 323 199,85	0,40		
8003	591 619,98	2 323 197,00	0,40		
8004	591 618,55	2 323 195,26	0,40		
8005	591 620,89	2 323 192,50	0,40		

Раздел 2

Сведения о местоположении границ объекта					
1	2	3	4	5	6
8006	591 628,90	2 323 198,23	Картометрический метод	0,40	—
8007	591 637,92	2 323 205,58		0,40	
8008	591 651,36	2 323 216,59		0,40	
8009	591 655,92	2 323 218,54		0,40	
8010	591 657,02	2 323 218,90		0,40	
8011	591 652,35	2 323 219,68		0,40	
8012	591 643,10	2 323 220,22		0,40	
8013	591 636,35	2 323 220,88		0,40	
8014	591 635,17	2 323 221,51		0,40	
8015	591 638,48	2 323 230,57		0,40	
8016	591 641,20	2 323 237,47		0,40	
8017	591 644,82	2 323 246,89		0,40	
8018	591 633,69	2 323 251,47		0,40	
8019	591 648,73	2 323 283,12		0,40	
8020	591 649,57	2 323 283,46		0,40	
8021	591 649,78	2 323 285,34		0,40	
8022	591 655,83	2 323 298,06		0,40	
8023	591 657,40	2 323 301,13		0,40	
8024	591 657,32	2 323 301,21		0,40	
8025	591 662,83	2 323 312,79		0,40	
8026	591 672,23	2 323 330,71		0,40	
8027	591 671,55	2 323 331,14		0,40	
8028	591 789,46	2 323 579,25		0,40	
8029	591 789,00	2 323 576,89		0,40	
8030	591 788,28	2 323 572,75		0,40	
8031	591 799,56	2 323 568,16		0,40	
8032	591 811,13	2 323 563,45		0,40	
8033	591 818,87	2 323 560,54		0,40	
8034	591 819,70	2 323 568,46		0,40	
8035	591 820,39	2 323 575,84		0,40	
8036	591 814,54	2 323 577,85		0,40	
8037	591 811,69	2 323 578,93		0,40	
8038	591 806,09	2 323 581,00		0,40	
8039	591 800,65	2 323 582,92		0,40	
8040	591 792,66	2 323 585,99		0,40	
8041	591 824,24	2 323 652,43		0,40	
8042	591 830,31	2 323 648,47		0,40	
8043	591 835,49	2 323 676,11		0,40	
8044	591 848,17	2 323 702,79		0,40	
8045	591 923,26	2 323 804,98		0,40	
8046	591 992,67	2 323 881,33		0,40	
8047	592 209,99	2 324 062,72		0,40	
8048	592 216,76	2 324 068,63		0,40	
8049	592 316,16	2 324 159,46		0,40	
8050	592 330,42	2 324 173,88		0,40	
8051	592 330,67	2 324 174,16		0,40	
8052	592 378,44	2 324 175,63		0,40	
8053	592 398,45	2 324 177,91		0,40	
8054	592 424,84	2 324 183,49		0,40	
8055	592 480,06	2 324 194,08		0,40	
8056	592 515,26	2 324 205,63		0,40	
8057	592 543,86	2 324 215,05		0,40	
8058	592 562,58	2 324 235,21		0,40	
8059	592 587,66	2 324 249,52		0,40	
8060	592 651,17	2 324 295,33		0,40	

Раздел 2

Сведения о местоположении границ объекта					
1	2	3	4	5	6
8061	592 681,65	2 324 334,90	Картометрический метод	0,40	—
8062	592 741,77	2 324 435,79		0,40	
8063	592 735,76	2 324 440,29		0,40	
8064	592 718,87	2 324 447,16		0,40	
8065	592 629,82	2 324 450,04		0,40	
8066	592 583,14	2 324 453,94		0,40	
8067	592 561,53	2 324 458,05		0,40	
8068	592 558,27	2 324 494,11		0,40	
8069	592 561,76	2 324 513,55		0,40	
8070	592 551,31	2 324 547,09		0,40	
8071	592 550,29	2 324 559,62		0,40	
8072	592 550,29	2 324 559,90		0,40	
8073	592 550,27	2 324 559,91		0,40	
8074	592 547,91	2 324 588,98		0,40	
8075	592 563,20	2 324 674,64		0,40	
8076	592 565,42	2 324 691,00		0,40	
8077	592 573,61	2 324 777,81		0,40	
8078	592 577,48	2 324 790,78		0,40	
8079	592 576,68	2 324 790,69		0,40	
8080	592 576,41	2 324 790,66		0,40	
8081	592 574,49	2 324 792,36		0,40	
8082	592 574,88	2 324 800,62		0,40	
8083	592 572,74	2 324 827,36		0,40	
8084	592 574,75	2 324 827,47		0,40	
8085	592 570,01	2 324 849,91		0,40	
8086	592 571,22	2 324 868,60		0,40	
8087	592 568,49	2 324 882,79		0,40	
8088	592 564,32	2 324 882,11		0,40	
8089	592 559,62	2 324 911,31		0,40	
8090	592 575,55	2 324 922,66		0,40	
8091	592 590,96	2 324 931,60		0,40	
8092	592 581,16	2 324 951,94		0,40	
8093	592 573,02	2 324 948,91		0,40	
8094	592 554,83	2 324 940,57		0,40	
8095	592 552,47	2 324 952,49		0,40	
8096	592 521,53	2 325 084,52		0,40	
8097	592 530,47	2 325 090,12		0,40	
8098	592 534,34	2 325 081,18		0,40	
8099	592 535,60	2 325 078,06		0,40	
8100	592 544,95	2 325 082,86		0,40	
8101	592 563,15	2 325 087,90	0,40		
8102	592 553,95	2 325 118,29	0,40		
8103	592 529,40	2 325 108,42	0,40		
8104	592 524,66	2 325 106,47	0,40		
8105	592 520,65	2 325 105,00	0,40		
8106	592 516,95	2 325 104,05	0,40		
8107	592 515,01	2 325 112,35	0,40		
8108	592 516,90	2 325 112,86	0,40		
8109	592 515,19	2 325 119,25	0,40		
8110	592 512,52	2 325 151,44	0,40		
8111	592 506,02	2 325 150,70	0,40		
8112	592 500,26	2 325 175,27	0,40		
8113	592 503,43	2 325 167,79	0,40		
8114	592 512,35	2 325 169,50	0,40		
8115	592 509,35	2 325 184,50	0,40		

Раздел 2

Сведения о местоположении границ объекта					
1	2	3	4	5	6
8116	592 506,30	2 325 194,13	Картометрический метод	0,40	—
8117	592 502,76	2 325 203,16		0,40	
8118	592 502,43	2 325 204,60		0,40	
8119	592 499,12	2 325 203,82		0,40	
8120	592 498,50	2 325 205,92		0,40	
8121	592 493,62	2 325 203,62		0,40	
8122	592 492,81	2 325 207,09		0,40	
8123	592 512,60	2 325 214,71		0,40	
8124	592 514,04	2 325 219,15		0,40	
8125	592 508,46	2 325 234,99		0,40	
8126	592 503,26	2 325 234,51		0,40	
8127	592 492,30	2 325 230,34		0,40	
8128	592 487,70	2 325 228,89		0,40	
8129	592 464,61	2 325 327,40		0,40	
8130	592 466,51	2 325 336,38		0,40	
8131	592 466,51	2 325 367,85		0,40	
8132	592 466,51	2 325 369,85		0,40	
8133	592 459,98	2 325 400,63		0,40	
8134	592 458,19	2 325 404,65		0,40	
8135	592 472,36	2 325 410,70		0,40	
8136	592 454,85	2 325 449,01		0,40	
8137	592 447,66	2 325 444,63		0,40	
8138	592 436,88	2 325 460,17		0,40	
8139	592 431,29	2 325 469,58		0,40	
8140	592 302,94	2 326 017,23		0,40	
8141	592 312,53	2 326 019,74		0,40	
8142	592 322,56	2 326 024,53		0,40	
8143	592 328,48	2 326 028,07		0,40	
8144	592 335,58	2 326 035,46		0,40	
8145	592 336,09	2 326 036,37		0,40	
8146	592 343,10	2 326 045,35		0,40	
8147	592 345,33	2 326 055,29		0,40	
8148	592 348,33	2 326 063,10		0,40	
8149	592 353,89	2 326 105,02		0,40	
8150	592 355,51	2 326 139,74	0,40		
8151	592 356,17	2 326 177,18	0,40		
8152	592 369,15	2 326 243,04	0,40		
8153	592 424,77	2 326 337,67	0,40		
8154	592 485,67	2 326 424,88	0,40		
8155	592 615,70	2 326 595,91	0,40		
8156	592 650,16	2 326 641,23	0,40		
8157	592 796,51	2 326 840,30	0,40		
8158	592 840,17	2 326 899,52	0,40		
280	593 432,25	2 327 702,42	0,40		
нп Челябинск Советский ч 02					
8159	592 090,77	2 325 169,49	Картометрический метод	0,40	—
8160	592 161,41	2 324 868,07		0,40	
8161	592 173,36	2 324 793,98		0,40	
8162	592 167,96	2 324 736,81		0,40	
8163	592 147,55	2 324 622,45		0,40	
8164	592 113,34	2 324 540,08		0,40	
8165	592 101,75	2 324 518,36		0,40	
8166	592 038,82	2 324 447,88		0,40	
8167	591 950,25	2 324 366,94		0,40	
8168	591 725,79	2 324 179,61		0,40	

Раздел 2

Сведения о местоположении границ объекта					
1	2	3	4	5	6
8169	591 705,94	2 324 160,59	Картометрический метод	0,40	—
8170	591 664,27	2 324 114,75		0,40	
8171	591 606,01	2 324 068,83		0,40	
8172	591 582,68	2 324 047,77		0,40	
8173	591 564,23	2 324 022,32		0,40	
8174	591 551,46	2 323 993,57		0,40	
8175	591 530,44	2 323 945,93		0,40	
8176	591 514,53	2 323 924,28		0,40	
8177	591 502,50	2 323 905,85		0,40	
8178	591 495,07	2 323 891,70		0,40	
8179	591 171,40	2 323 210,62		0,40	
8180	591 170,55	2 323 209,29		0,40	
8181	591 141,73	2 323 199,18		0,40	
8182	591 130,58	2 323 198,05		0,40	
8183	591 099,36	2 323 194,76		0,40	
8184	591 069,50	2 323 185,04		0,40	
8185	591 062,52	2 323 181,00		0,40	
8186	591 028,88	2 323 253,97		0,40	
8187	590 864,92	2 323 205,07		0,40	
8188	590 817,82	2 323 186,32		0,40	
8189	590 726,87	2 323 124,49		0,40	
8190	590 850,51	2 322 942,54		0,40	
8191	590 886,16	2 322 966,77		0,40	
8192	590 877,31	2 322 954,18		0,40	
8193	590 864,56	2 322 925,43		0,40	
8194	590 858,02	2 322 894,65		0,40	
8195	590 858,02	2 322 863,19		0,40	
8196	590 861,34	2 322 828,41		0,40	
8197	590 862,39	2 322 823,50		0,40	
8198	590 855,55	2 322 815,57		0,40	
8199	590 764,02	2 322 712,99		0,40	
8200	590 738,91	2 322 682,47		0,40	
8201	590 711,79	2 322 652,13		0,40	
8202	590 693,34	2 322 626,67		0,40	
8203	590 680,58	2 322 597,93		0,40	
8204	590 651,77	2 322 519,04		0,40	
8205	590 645,24	2 322 488,26		0,40	
8206	590 645,24	2 322 456,80		0,40	
8207	590 651,77	2 322 426,01		0,40	
8208	590 664,53	2 322 397,26		0,40	
8209	590 708,64	2 322 310,28		0,40	
8210	590 684,28	2 322 290,91		0,40	
8211	590 606,43	2 322 243,69		0,40	
8212	590 581,16	2 322 229,06		0,40	
8213	590 561,02	2 322 243,56		0,40	
8214	590 525,14	2 322 282,35		0,40	
8215	590 510,58	2 322 293,44		0,40	
8216	590 500,86	2 322 301,31	0,40		
8217	590 476,68	2 322 333,84	0,40		
8218	590 464,65	2 322 356,09	0,40		
8219	590 449,31	2 322 386,13	0,40		
8220	590 383,11	2 322 541,76	0,40		
8221	590 313,52	2 322 588,33	0,40		
8222	590 128,53	2 322 577,01	0,40		
8223	590 081,75	2 322 574,15	0,40		

Раздел 2

Сведения о местоположении границ объекта					
1	2	3	4	5	6
8224	590 006,76	2 322 569,59	Картометрический метод	0,40	—
8225	589 782,98	2 322 703,09		0,40	
8226	589 693,21	2 322 756,62		0,40	
8227	589 684,20	2 322 762,02		0,40	
8228	589 550,48	2 322 837,45		0,40	
8229	589 549,13	2 322 838,66		0,40	
8230	589 327,11	2 323 061,16		0,40	
8231	589 280,48	2 323 049,88		0,40	
8232	589 232,27	2 323 043,36		0,40	
8233	589 181,39	2 323 035,21		0,40	
8234	589 141,66	2 323 030,73		0,40	
8235	588 951,94	2 322 984,32		0,40	
8236	588 731,34	2 322 909,65		0,40	
8237	588 701,08	2 322 900,31		0,40	
8238	588 672,52	2 322 897,28		0,40	
8239	588 634,94	2 322 902,83		0,40	
8240	588 569,99	2 322 919,67		0,40	
8241	588 463,74	2 322 936,30		0,40	
8242	588 363,78	2 322 947,03		0,40	
8243	588 309,25	2 322 949,02		0,40	
8244	588 086,34	2 322 928,72		0,40	
8245	587 980,03	2 322 923,15		0,40	
8246	587 922,23	2 322 916,11		0,40	
8247	587 903,67	2 322 906,73		0,40	
8248	587 862,20	2 322 884,22		0,40	
8249	587 834,56	2 322 859,61		0,40	
8250	587 819,12	2 322 842,18		0,40	
8251	587 801,40	2 322 809,51		0,40	
8252	587 653,22	2 322 794,73		0,40	
8253	587 349,41	2 322 849,03		0,40	
8254	587 049,83	2 322 961,07		0,40	
8255	587 049,92	2 322 961,14	0,40		
8256	587 057,80	2 322 966,34	0,40		
8257	587 060,54	2 322 989,90	0,40		
8258	587 071,03	2 322 992,46	0,40		
8259	587 104,98	2 322 968,73	0,40		
8260	587 129,43	2 322 966,87	0,40		
8261	587 142,55	2 322 971,16	0,40		
8262	587 158,53	2 323 026,08	0,40		
8263	587 165,69	2 323 061,84	0,40		
8264	587 169,35	2 323 095,87	0,40		
8265	587 165,11	2 323 119,46	0,40		
8266	587 142,47	2 323 134,41	0,40		
8267	587 114,54	2 323 137,16	0,40		
8268	587 088,29	2 323 127,69	0,40		
8269	587 059,39	2 323 110,38	0,40		
8270	587 039,40	2 323 130,55	0,40		
8271	587 028,50	2 323 139,01	0,40		
8159	592 090,77	2 325 169,49	0,40		
пп Челябинск Советский ч 03					
8272	589 962,65	2 321 457,37	Картометрический метод	0,40	—
8273	589 962,65	2 321 457,36		0,40	
8274	589 967,30	2 321 430,21		0,40	
8275	589 964,27	2 321 429,52		0,40	
8276	589 951,89	2 321 426,52		0,40	

Раздел 2

Сведения о местоположении границ объекта					
1	2	3	4	5	6
8277	589 946,27	2 321 425,32	Картометрический метод	0,40	—
8278	589 946,09	2 321 425,80		0,40	
8279	589 942,49	2 321 424,72		0,40	
8280	589 943,41	2 321 420,01		0,40	
8281	589 947,07	2 321 404,26		0,40	
8282	589 969,49	2 321 409,84		0,40	
8283	589 970,73	2 321 410,13		0,40	
8284	589 983,90	2 321 333,19		0,40	
8285	589 978,39	2 321 331,69		0,40	
8286	589 982,63	2 321 302,38		0,40	
8287	589 983,15	2 321 298,81		0,40	
8288	589 982,72	2 321 298,63		0,40	
8289	589 989,19	2 321 265,57		0,40	
8290	589 989,33	2 321 264,88		0,40	
8291	589 995,35	2 321 266,28		0,40	
8292	590 002,82	2 321 222,63		0,40	
8293	589 988,70	2 321 224,23		0,40	
8294	589 985,84	2 321 201,52		0,40	
8295	589 984,81	2 321 193,48		0,40	
8296	590 013,98	2 321 191,98		0,40	
8297	590 014,04	2 321 195,37		0,40	
8298	590 018,36	2 321 196,12		0,40	
8299	590 048,01	2 321 201,23		0,40	
8300	590 048,55	2 321 191,74		0,40	
8301	590 048,63	2 321 190,45		0,40	
8302	590 060,31	2 321 190,32		0,40	
8303	590 061,51	2 321 183,35		0,40	
8304	590 060,34	2 321 183,82		0,40	
8305	590 051,52	2 321 184,45		0,40	
8306	590 037,98	2 321 185,47		0,40	
8307	590 051,56	2 321 153,13		0,40	
8308	590 066,19	2 321 156,18		0,40	
8309	590 073,52	2 321 113,57		0,40	
8310	590 074,27	2 321 109,18		0,40	
8311	589 925,97	2 321 087,52		0,40	
8312	589 925,49	2 321 087,34		0,40	
8313	589 940,64	2 320 956,21		0,40	
8314	589 966,01	2 320 960,20		0,40	
8315	590 006,91	2 320 971,00		0,40	
8316	590 094,35	2 320 986,36		0,40	
8317	590 094,51	2 320 991,57		0,40	
8318	590 102,29	2 320 946,35	0,40		
8319	590 426,76	2 321 001,43	0,40		
8320	590 426,21	2 321 004,82	0,40		
8321	590 628,68	2 321 039,78	0,40		
8322	590 804,88	2 321 065,37	0,40		
8323	590 819,81	2 320 975,84	0,40		
8324	590 838,26	2 320 950,39	0,40		
8325	590 848,96	2 320 937,81	0,40		
8326	590 872,30	2 320 916,75	0,40		
8327	590 884,92	2 320 906,10	0,40		
8328	590 899,13	2 320 897,68	0,40		
8329	590 905,00	2 320 894,29	0,40		
8330	590 926,50	2 320 772,68	0,40		
8331	590 722,42	2 320 949,79	0,40		

Раздел 2

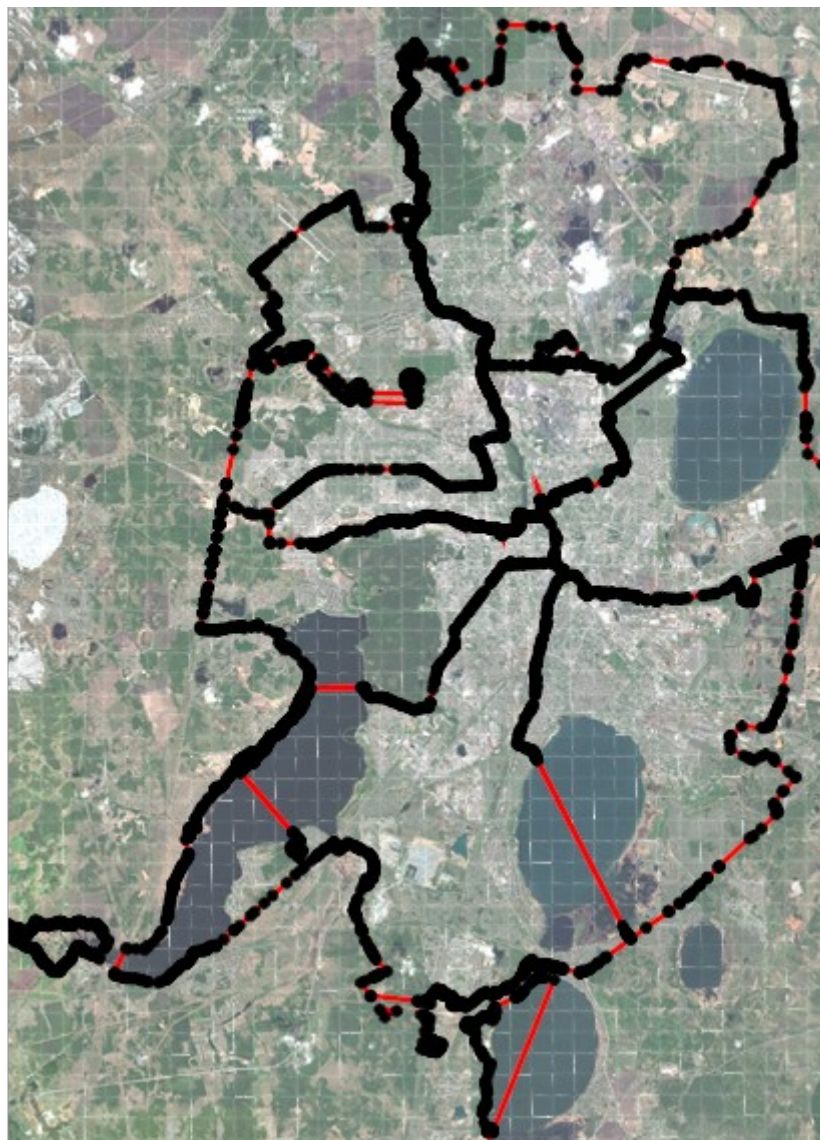
Сведения о местоположении границ объекта					
1	2	3	4	5	6
8332	590 721,66	2 320 949,67	Картометрический метод	0,40	—
8333	590 366,68	2 320 891,80		0,40	
8334	590 008,96	2 320 825,88		0,40	
8335	589 790,74	2 320 786,54		0,40	
8336	589 790,97	2 320 878,25		0,40	
8337	589 791,19	2 320 890,72		0,40	
8338	589 771,62	2 320 954,75		0,40	
8339	589 769,93	2 320 956,76		0,40	
8340	589 754,00	2 321 012,46		0,40	
8341	589 755,08	2 321 024,15		0,40	
8342	589 758,15	2 321 035,43		0,40	
8343	589 759,07	2 321 039,00		0,40	
8344	589 757,01	2 321 049,48		0,40	
8345	589 755,92	2 321 055,55		0,40	
8346	589 754,08	2 321 057,73		0,40	
8347	589 748,57	2 321 066,55		0,40	
8348	589 745,80	2 321 071,10		0,40	
8349	589 740,93	2 321 082,03		0,40	
8350	589 738,18	2 321 092,29		0,40	
8351	589 732,65	2 321 101,51		0,40	
8352	589 730,20	2 321 111,67		0,40	
8353	589 726,00	2 321 118,41		0,40	
8354	589 721,14	2 321 129,04		0,40	
8355	589 721,64	2 321 149,75		0,40	
8356	589 722,53	2 321 224,36		0,40	
8357	589 693,57	2 321 268,79		0,40	
8358	589 686,34	2 321 279,94		0,40	
8359	589 722,52	2 321 326,76		0,40	
8360	589 728,61	2 321 333,65		0,40	
8361	589 776,03	2 321 386,66		0,40	
8362	589 814,37	2 321 424,72	0,40		
8363	589 836,17	2 321 431,25	0,40		
8364	589 864,15	2 321 436,68	0,40		
8365	589 920,43	2 321 447,60	0,40		
8272	589 962,65	2 321 457,37	0,40		
пп Челябинск Советский ч 04					
8366	591 045,71	2 319 963,44	Картометрический метод	0,40	—
8367	591 101,77	2 319 412,50		0,40	
8368	590 848,90	2 319 579,28		0,40	
8366	591 045,71	2 319 963,44		0,40	

Раздел 3*

Сведения о местоположении измененных (уточненных) границ объекта					
1. Система координат <u>МСК-74, зона 2</u>					
2. Сведения о характерных точках границ объекта					
Обозначение характерных точек границ	Координаты, м		Метод определения координат характерной точки	Средняя квадратическая погрешность положения характерной точки (М), м	Описание обозначения точки на местности (при наличии)
	X	Y			
1	2	3	4	5	6
3. Сведения о характерных точках части (частей) границ объекта					
--	--	--	--	--	—

*В связи с установлением границ для объекта - населенный пункт г. Челябинск, изменение (уточнение) границ частей объекта не проводится, данные о координаты характерных частей не приводятся. Пункт выполнен в соответствии Приложением 1, к Приказу Минэкономразвития России от 23 ноября 2018 года №650 (сноске 8, Раздел «Сведения о местоположении измененных (уточненных) границ объекта» заполняется в случае, если сведения о местоположении изменяемых (уточняемых границ объекта были внесены в Единых государственный реестр недвижимости)

План границ объекта



Масштаб 1:250 000

Используемые условные знаки и обозначения:

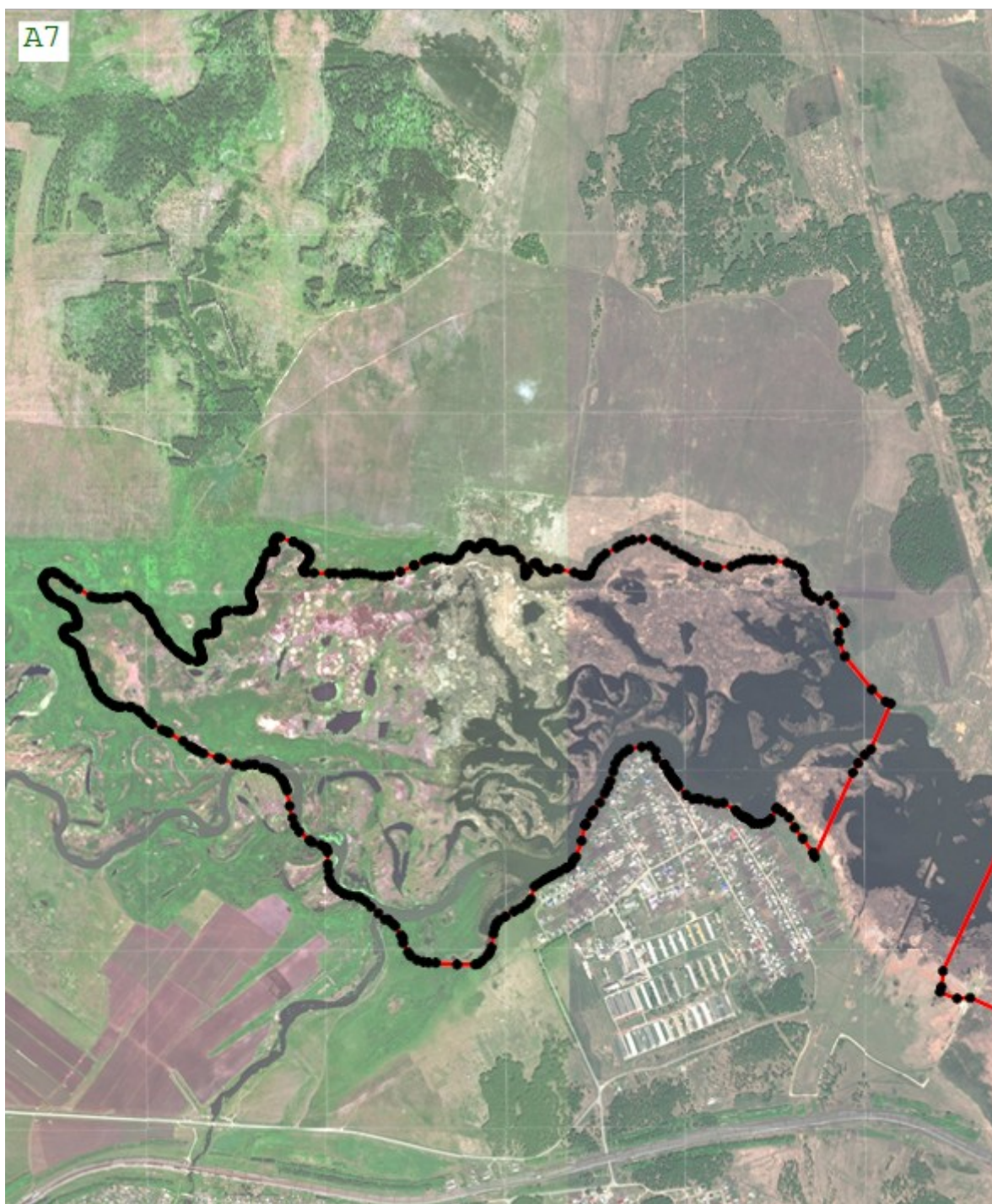
_____ - границы населенного пункта "город Челябинск"
Челябинской области



Подпись _____ Дата « » _____ 20 ____ г.

Место для оттиска печати (при наличии) лица, составившего описание местоположения границ объекта

Раздел 4
План границ объекта

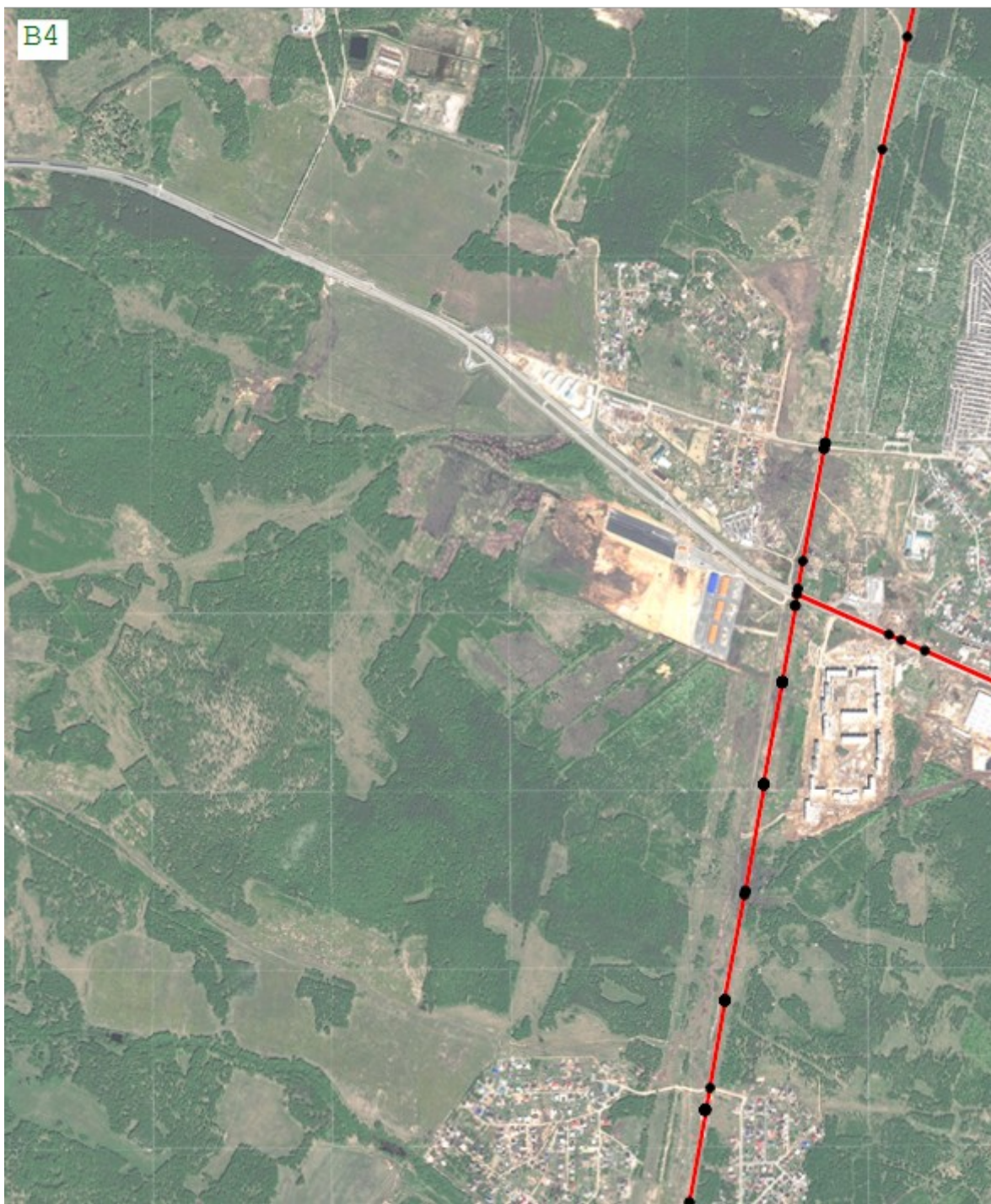


Масштаб 1:25 000

Подпись _____ Дата « » 20 г.

Место для оттиска печати (при наличии) лица, составившего описание местоположения границ объекта

Раздел 4
План границ объекта



Масштаб 1:25 000

Подпись

Дата « » 20 г.

Место для оттиска печати (при наличии) лица, составившего описание местоположения границ объекта

Раздел 4
План границ объекта



Масштаб 1:25 000

Подпись

Дата « »

20 г.

Место для оттиска печати (при наличии) лица, составившего описание местоположения границ объекта

Раздел 4
План границ объекта



Масштаб 1:25 000

Подпись

Дата « »

20 г.

Место для оттиска печати (при наличии) лица, составившего описание местоположения границ объекта

Раздел 4
План границ объекта



Масштаб 1:25 000

Подпись

Дата « »

20 г.

Место для оттиска печати (при наличии) лица, составившего описание местоположения границ объекта

Раздел 4
План границ объекта

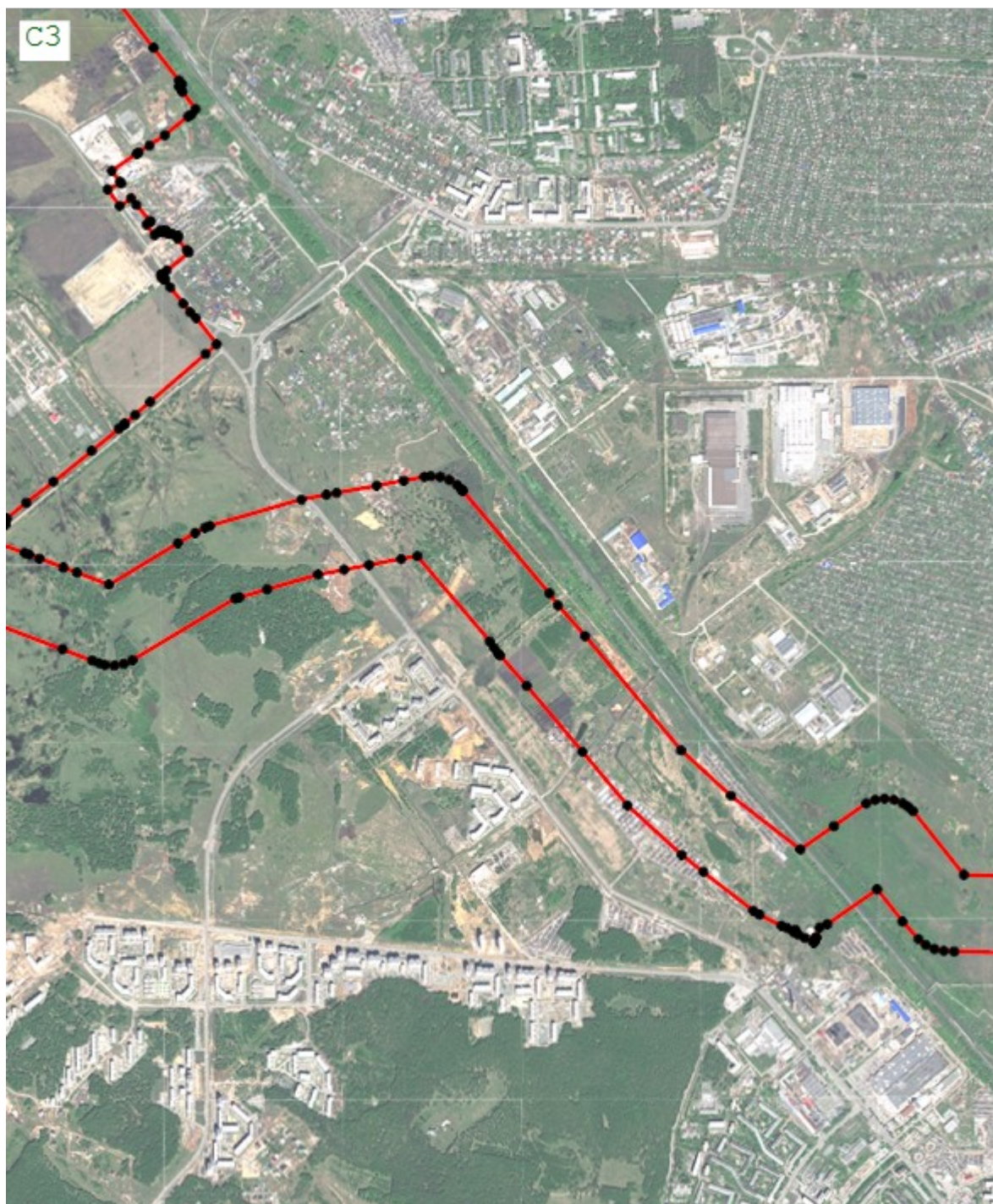


Масштаб 1:25 000

Подпись _____ Дата « » 20 г.

Место для оттиска печати (при наличии) лица, составившего описание местоположения границ объекта

Раздел 4
План границ объекта



Масштаб 1:25 000

Подпись _____ Дата « » 20 г.

Место для оттиска печати (при наличии) лица, составившего описание местоположения границ объекта

Раздел 4
План границ объекта



Масштаб 1:25 000

Подпись _____ Дата « » 20 г.

Место для оттиска печати (при наличии) лица, составившего описание местоположения границ объекта

Раздел 4
План границ объекта



Масштаб 1:25 000

Подпись _____ Дата « » 20 г.

Место для оттиска печати (при наличии) лица, составившего описание местоположения границ объекта

Раздел 4
План границ объекта



Масштаб 1:25 000

Подпись _____ Дата « » 20 г.

Место для оттиска печати (при наличии) лица, составившего описание местоположения границ объекта

Раздел 4
План границ объекта



Масштаб 1:25 000

Подпись

Дата « »

20 г.

Место для оттиска печати (при наличии) лица, составившего описание местоположения границ объекта

Раздел 4
План границ объекта

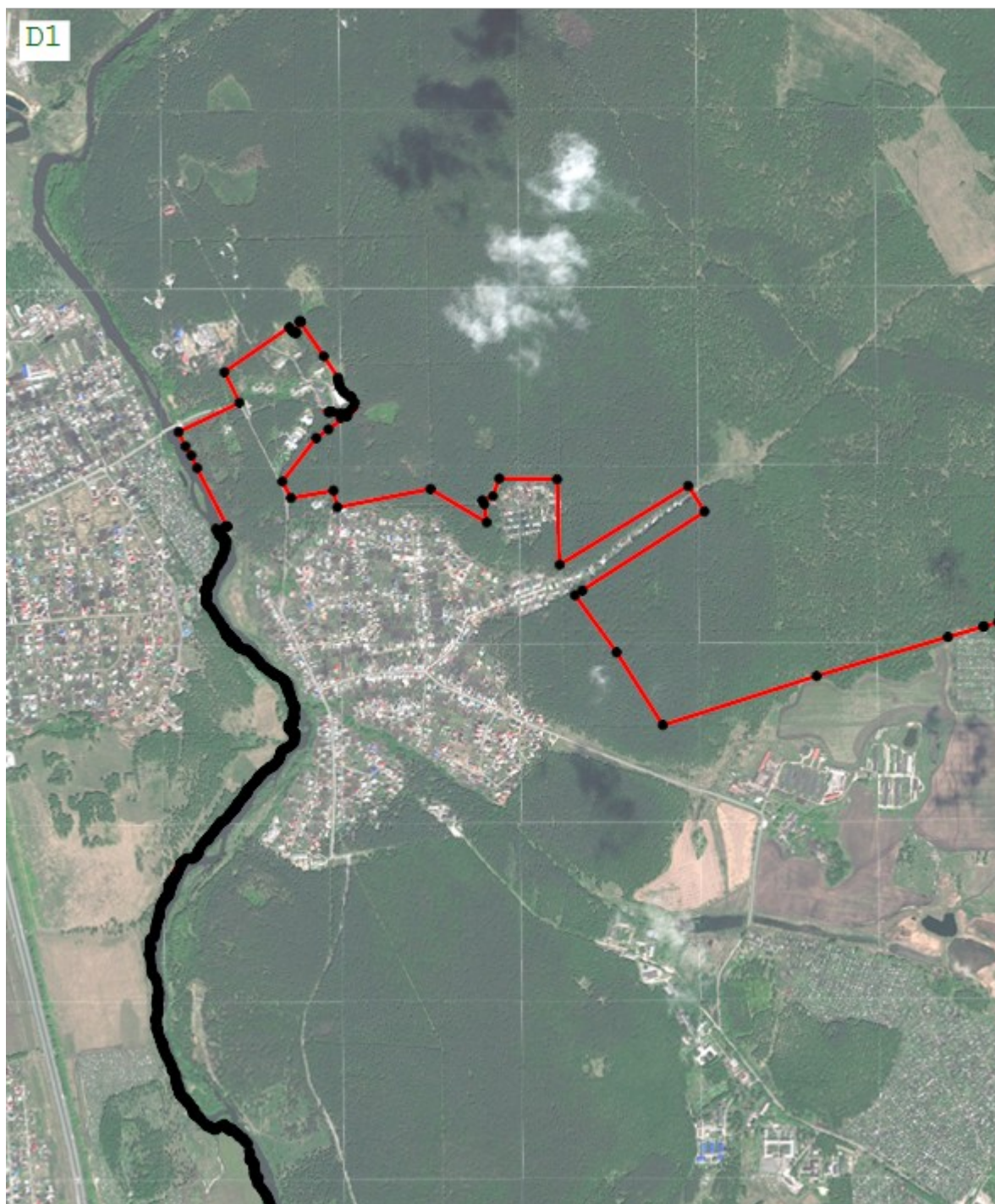


Масштаб 1:25 000

Подпись _____ Дата « _____ » _____ 20 _____ г.

Место для оттиска печати (при наличии) лица, составившего описание местоположения границ объекта

Раздел 4
План границ объекта



Масштаб 1:25 000

Подпись _____ Дата « _____ » _____ 20 _____ г.

Место для оттиска печати (при наличии) лица, составившего описание местоположения границ объекта

Раздел 4
План границ объекта



Масштаб 1:25 000

Подпись _____ Дата « _____ » _____ 20 _____ г.

Место для оттиска печати (при наличии) лица, составившего описание местоположения границ объекта

Раздел 4
План границ объекта



Масштаб 1:25 000

Подпись _____ Дата « _____ » _____ 20 _____ г.

Место для оттиска печати (при наличии) лица, составившего описание местоположения границ объекта

Раздел 4
План границ объекта



Масштаб 1:25 000

Подпись _____ Дата « » 20 г.

Место для оттиска печати (при наличии) лица, составившего описание местоположения границ объекта

Раздел 4
План границ объекта



Масштаб 1:25 000

Подпись _____ Дата « _____ » _____ 20 _____ г.

Место для оттиска печати (при наличии) лица, составившего описание местоположения границ объекта

Раздел 4
План границ объекта



Масштаб 1:25 000

Подпись _____ Дата « _____ » _____ 20 _____ г.

Место для оттиска печати (при наличии) лица, составившего описание местоположения границ объекта

Раздел 4
План границ объекта

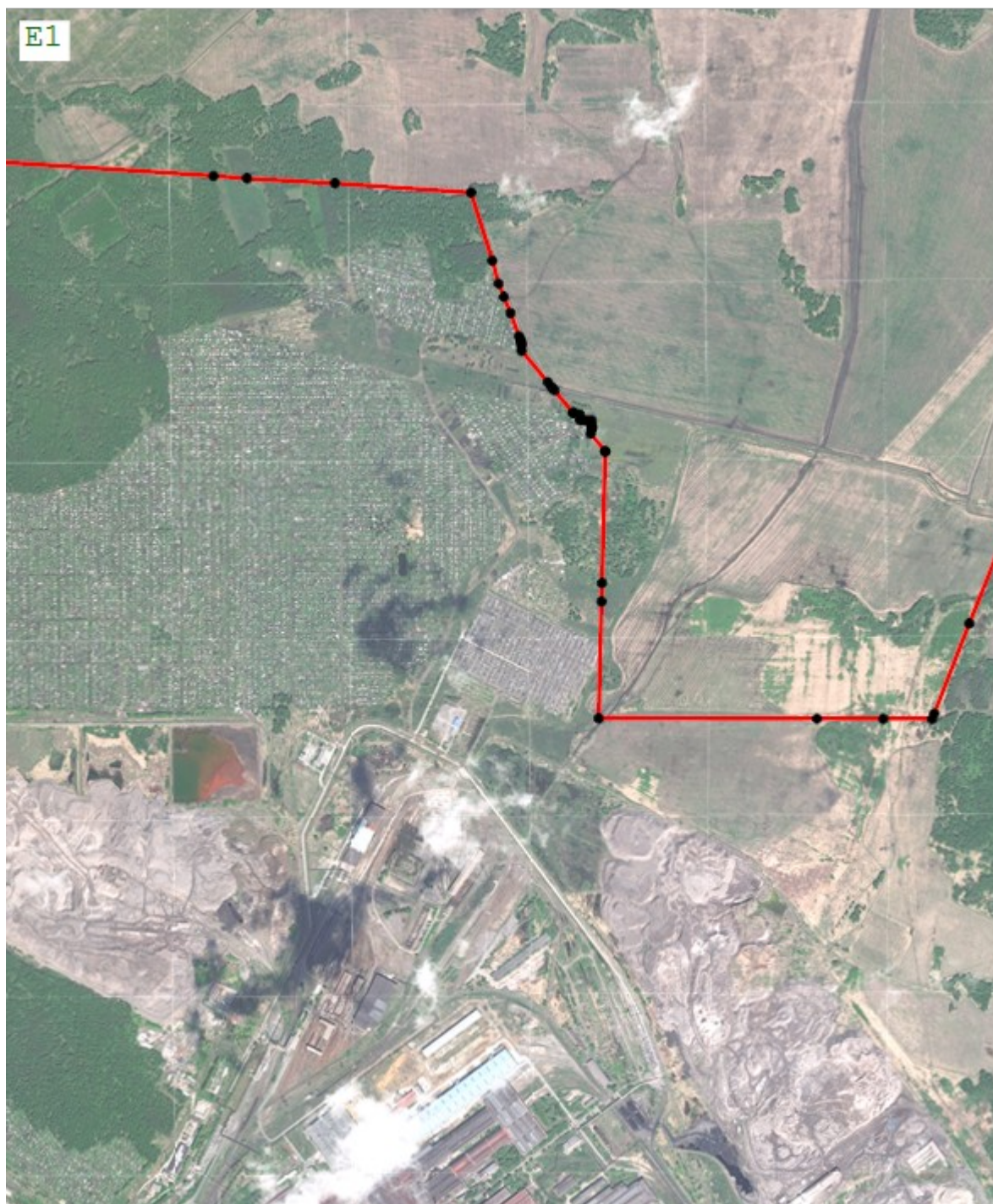


Масштаб 1:25 000

Подпись _____ Дата « » 20 г.

Место для оттиска печати (при наличии) лица, составившего описание местоположения границ объекта

Раздел 4
План границ объекта



Масштаб 1:25 000

Подпись _____ Дата « _____ » _____ 20 _____ г.

Место для оттиска печати (при наличии) лица, составившего описание местоположения границ объекта

Раздел 4
План границ объекта



Масштаб 1:25 000

Подпись _____ Дата « » 20 г.

Место для оттиска печати (при наличии) лица, составившего описание местоположения границ объекта

Раздел 4
План границ объекта

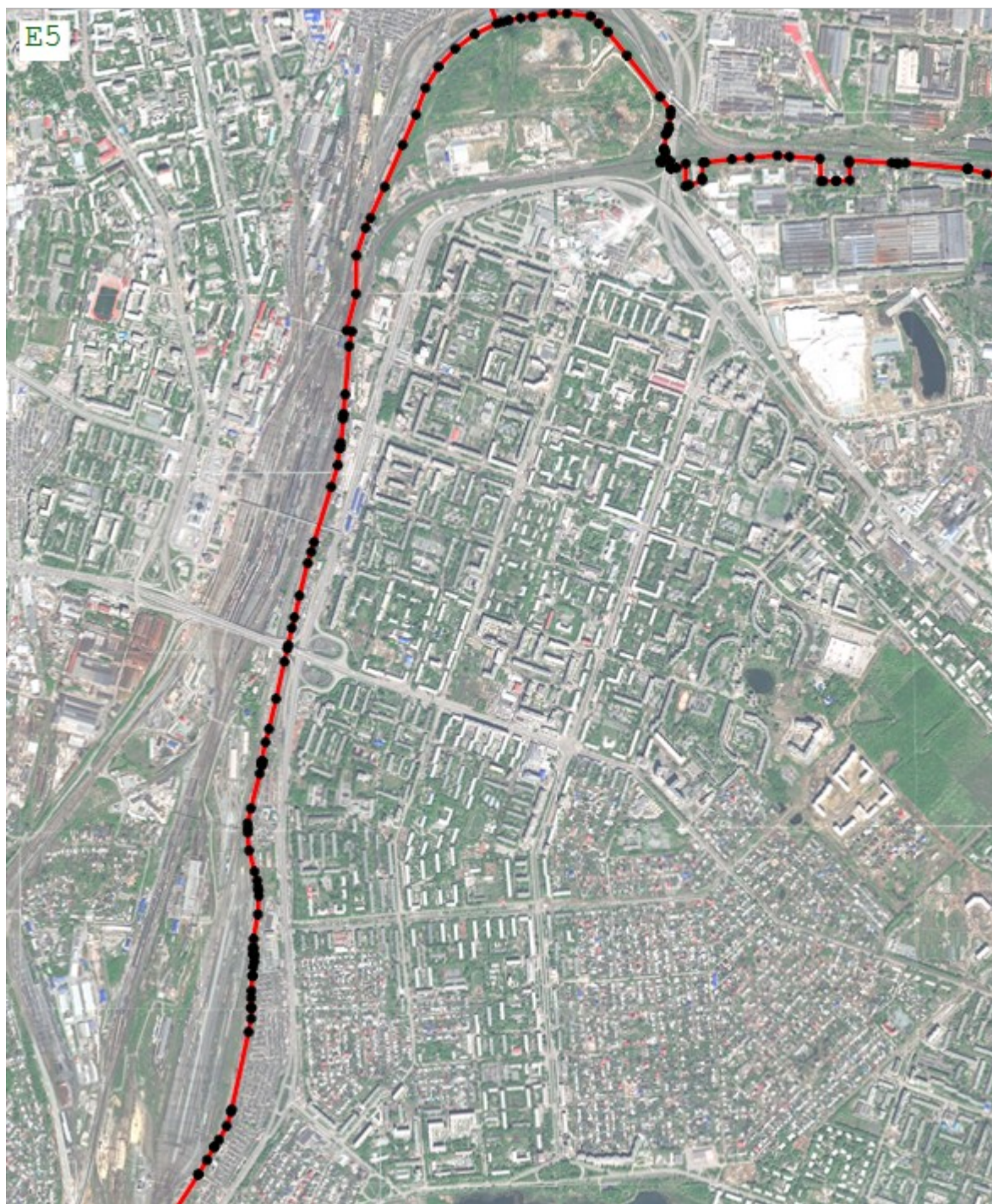


Масштаб 1:25 000

Подпись _____ Дата « » 20 г.

Место для оттиска печати (при наличии) лица, составившего описание местоположения границ объекта

Раздел 4
План границ объекта



Масштаб 1:25 000

Подпись _____ Дата « _____ » _____ 20 _____ г.

Место для оттиска печати (при наличии) лица, составившего описание местоположения границ объекта

Раздел 4
План границ объекта



Масштаб 1:25 000

Подпись _____ Дата « _____ » _____ 20 _____ г.

Место для оттиска печати (при наличии) лица, составившего описание местоположения границ объекта

Раздел 4
План границ объекта



Масштаб 1:25 000

Подпись _____ Дата « _____ » _____ 20 _____ г.

Место для оттиска печати (при наличии) лица, составившего описание местоположения границ объекта

Раздел 4
План границ объекта



Масштаб 1:25 000

Подпись _____ Дата « _____ » _____ 20 _____ г.

Место для оттиска печати (при наличии) лица, составившего описание местоположения границ объекта

Раздел 4
План границ объекта



Масштаб 1:25 000

Подпись _____ Дата « _____ » _____ 20 _____ г.

Место для оттиска печати (при наличии) лица, составившего описание местоположения границ объекта

Раздел 4
План границ объекта



Масштаб 1:25 000

Подпись _____ Дата « _____ » _____ 20 _____ г.

Место для оттиска печати (при наличии) лица, составившего описание местоположения границ объекта

Раздел 4
План границ объекта



Масштаб 1:25 000

Подпись _____ Дата « _____ » _____ 20 _____ г.

Место для оттиска печати (при наличии) лица, составившего описание местоположения границ объекта

Раздел 4
План границ объекта



Масштаб 1:25 000

Подпись _____ Дата « _____ » _____ 20 _____ г.

Место для оттиска печати (при наличии) лица, составившего описание местоположения границ объекта

Раздел 4
План границ объекта



Масштаб 1:25 000

Подпись _____ Дата « » _____ 20 г.

Место для оттиска печати (при наличии) лица, составившего описание местоположения границ объекта

Раздел 4
План границ объекта



Масштаб 1:25 000

Подпись _____ Дата « _____ » _____ 20 _____ г.

Место для оттиска печати (при наличии) лица, составившего описание местоположения границ объекта

Раздел 4
План границ объекта

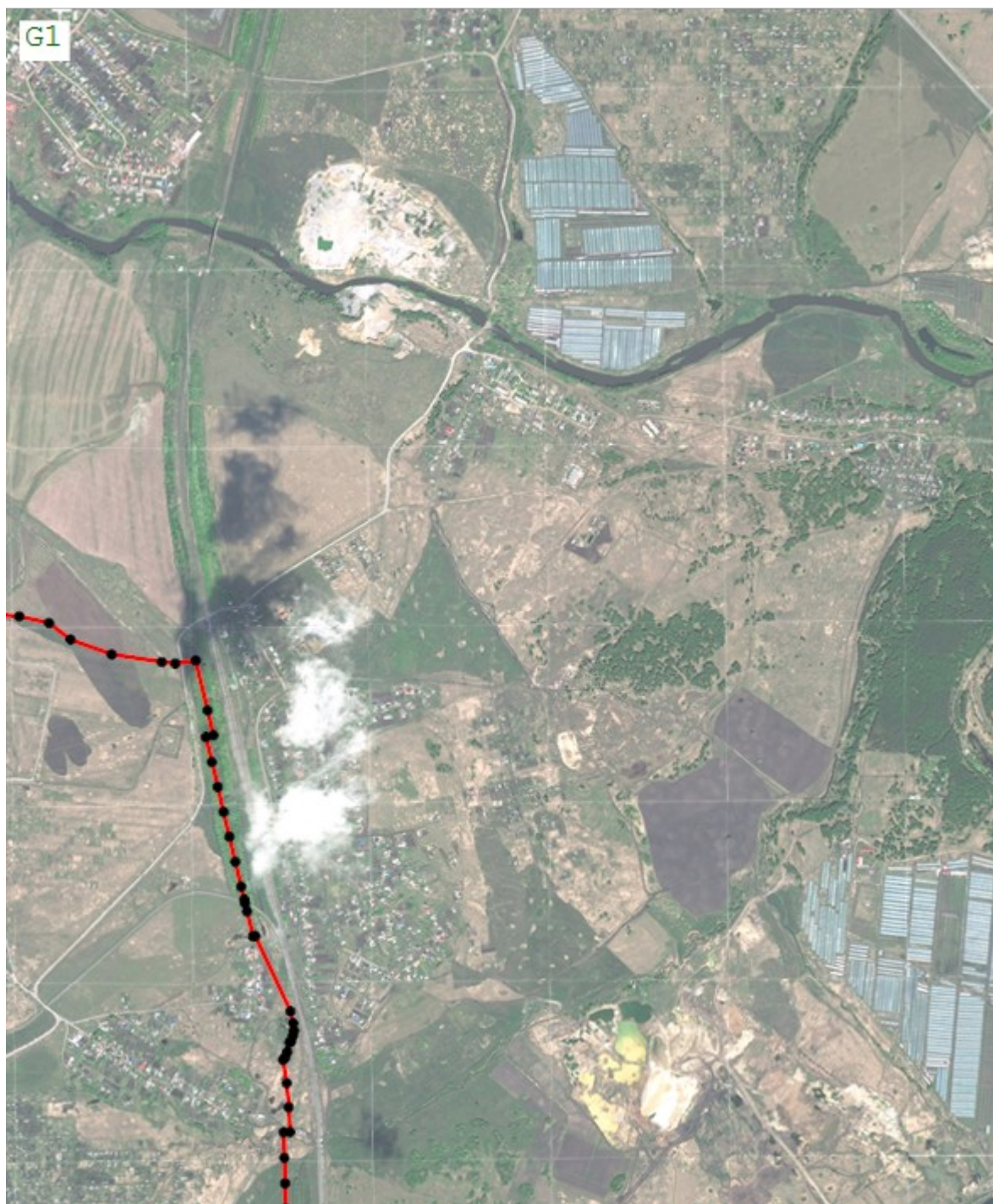


Масштаб 1:25 000

Подпись _____ Дата « _____ » _____ 20 _____ г.

Место для оттиска печати (при наличии) лица, составившего описание местоположения границ объекта

Раздел 4
План границ объекта



Масштаб 1:25 000

Подпись _____ Дата « » 20 г.

Место для оттиска печати (при наличии) лица, составившего описание местоположения границ объекта

Раздел 4
План границ объекта



Масштаб 1:25 000

Подпись _____ Дата « _____ » _____ 20 _____ г.

Место для оттиска печати (при наличии) лица, составившего описание местоположения границ объекта

Раздел 4
План границ объекта



Масштаб 1:25 000

Подпись _____ Дата « _____ » _____ 20 _____ г.

Место для оттиска печати (при наличии) лица, составившего описание местоположения границ объекта

Раздел 4
План границ объекта



Масштаб 1:25 000

Подпись _____ Дата « » 20 г.

Место для оттиска печати (при наличии) лица, составившего описание местоположения границ объекта

Раздел 4
План границ объекта



Масштаб 1:25 000

Подпись _____ Дата « _____ » _____ 20 _____ г.

Место для оттиска печати (при наличии) лица, составившего описание местоположения границ объекта

Раздел 4
План границ объекта



Масштаб 1:25 000

Подпись _____ Дата « » 20 г.

Место для оттиска печати (при наличии) лица, составившего описание местоположения границ объекта

Начальник Управления по архитектурно-градостроительному проектированию города Челябинска, главный архитектор

П. Д. Крутолапов